



**PNOT**

Planu Nasional Ordenamentu  
Teritóriu Timor-Leste

**VOLUME V**

**PROGRAMA ASAUN**



DEZEMBRU 2022





# **PNOT-TL**

Planu Nasional Ordenamentu  
Teritóriu Timor-Leste

**VOLUME V**

**PROGRAMA ASAUN**



**DEZEMBRU 2022**





## INDISE JERAL

<b>APREZENTASAUN .....</b>	<b>7</b>
<b>1 ABORDAJEN KONSEPTUÁL .....</b>	<b>9</b>
<b>2 PROGRAMA ASAUN .....</b>	<b>13</b>
2.1 Númeru Boot sira .....	13
2.2 Kuadru Global husi Asaun sira .....	17
<b>3 ASAUN SIRA TUIR DOMINIU ESTRUTURANTE .....</b>	<b>39</b>
3.1 Domíniu Ambiental .....	39
3.1.1 Ficha Asaun .....	43
3.2 Dominiu Rede Urbana no Povoamentu Rural .....	67
3.2.1 Ficha Asaun .....	74
3.3 Dominiu Produtivu .....	117
3.3.1 Fichas de Asaun .....	121
3.4 Dominiu Infraestrutura no Ekipamentu .....	145
3.4.1 Ficha Asaun .....	151
3.5 Dominiu Institusional no Organizativu .....	177
3.5.1 Ficha Asaun .....	177
<b>4 PILAR FUNDAMENTAL SIRA MODELU JESTAUN NO OPERASIONALIZASAUN PNOT-TL NIAN.....</b>	<b>187</b>
<b>INDISE TABELA SIRA .....</b>	<b>191</b>
<b>INDISE GRÁFIKU SIRA .....</b>	<b>191</b>
<b>INDISE FIGURA SIRA .....</b>	<b>191</b>





## APREZENTASAUN

Planu Nasional Ordenamentu Territorial ba Timor-Leste (PNOT-TL) nia relatóriu kona-ba **Programa Asaun** mak hanesan dokumentu operasionál ne'ebé traduz Medida sira ba Planeamentu iha Asaun importante sira ba ezekusaun Modelu Nasional Ordenamentu Territorial (MNOT-TL) durante Planu refere nia periodu vijénsia (2023-2038).

Asaun hirak ne'e prezenta liu husi PNOT-TL ninia Domíniu Estruturante sira, ne'ebé organiza liu husi Medida Planeamentu no kualifikadu tuir relasaun ho elementu estruturante sira MNOT-TL nian, nia prioridade no prazu ba ezekusaun, importánsia no ninia natureza, hodi hili entidade responsável ba ezekusaun no orijen husi finansiamentu ne'ebé sei aplika. Ba Asaun ida-idak sei prezenta ho diskrisaun badak, nia objetivu no rezultadu ne'ebé hakarak atinji.

Análize ba informasaun ne'ebé halo parte iha Ficha Asaun permite atu prezenta rezumu husi Númeru Boot Programa Asaun nian, liu husi distribuisaun Asaun sira tuir medida, tuir domíniu, tuir tipu, tuir prioridade no tuir importánsia ba MNOT-TL nia konkretizasaun.

Tuir karakter operasionál ne'ebé aas Programa Asaun nian, relatóriu ida ne'e prezenta orientasaun sira hodi define Modelu jestaun no operasionalizasaun PNOT-TL nian hafoin hetan aprovasaun.

Nune'e, relatóriu refere nia estrutura mak hanesan tuir mai:

- ◆ **Kapítulu 1 – Abordajen Konseptuál** - ne'ebé sei prezenta konseitu suporte sira ba definisaun Programa Asaun nian;
- ◆ **Kapítulu 2 – Programa Asaun** - sei prezenta análise badak programa nian, hodi halibur informasaun hirak ne'ebé halo parte iha Ficha Asaun, no kuadru globál asaun nian;
- ◆ **Kapítulu 3 – Asaun husi Domíniu Estruturante** – sei prezenta Ficha sira ba asaun, ho nia organizasaun tuir medida ba planeamentu;
- ◆ **Kapítulu 4 – PNOT-TL nia Pilar Modelu Jestaun no operasionalizasaun sira** - ne'ebé sei identifika vektor importante sira ba PNOT-TL nia prosesu implementasaun.







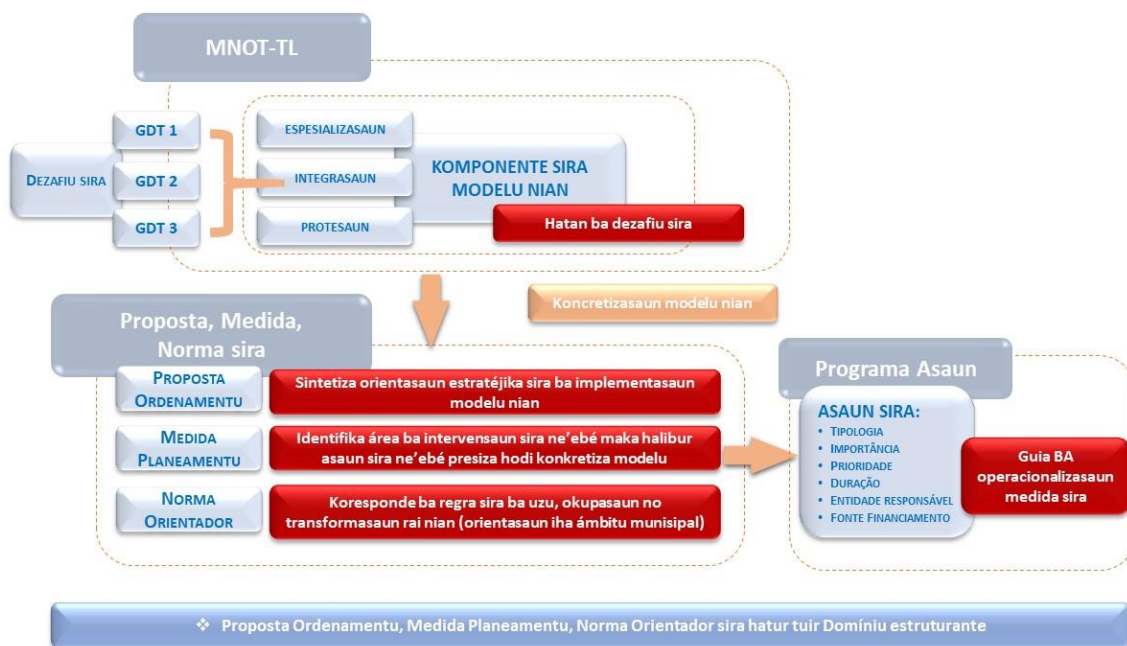
# 1 Abordajen konseptuál

Definisaun ba **Programa Asaun** mai husi Relatóriu Proposta kona-ba Ordenamentu, Medida ba Planeamentu no Norma sira ba orientasaun, hodi tau ba prátika prinsípiu no komponente sira husi Modelu Nasionál ba Ordenamentu Territorial ba Timor-Leste ne'ebé apresenta (Figura 1-1):

- ◆ **Proposta ba Ordenamentu:** ne'ebé halo rezumu ba orientasaun estratéjiku sira ba implementasaun MNOT-TL, iha ámbitu nasionál – hosi domínio estruturante – no hosi zona funsióal.
- ◆ **Medida ba Planeamentu:** ne'ebé identifika Asaun importante sira ba konkretizasaun MNOT-TL nian ne'ebé apresenta liu husi rekomendasaun ba kostrusaun ekipamentu no infraestrutura nian, ba realizasaun estudu sira, hodi elabora lejislasaun no ba iniciativa natureza institusionál sira.
- ◆ **Norma Orientadór sira:** ne'ebé korresponde ba regra sira ne'ebé atu aplika iha uzu, okupasaun no transformasaun rai ne'ebé sei hetan observasaun hosi Planu Munisipál sira ba Ordenamentu Territoriu nian no hosi Planu ba Utilizasaun Rai nian ne'ebé mai husi medida planeamentu ba konkretizasaun MNOT-TL nian.

Proposta ba Ordenamentu, Medida ba Planeamentu no Norma ba Orientasaun sira iha ámbitu nasionál sei apresenta tuir kompeténsia. Medida sira iha ámbitu nasionál ita hanaran Asaun, ne'ebé sei apresenta iha Relatóriu ba **Programa Asaun PNOT-TL** refere.

Figura 1-1 - Relasaun entre dezafiu, liña ba desenvolvimentu, komponente modelu, proposta, medida, norma no Asaun sira





Programa Asaun ida ne'e, integra husi Asaun importante lubuk-ida ba konkretizasaun MNOT-TL nian ne'ebé traduz kuadru ba intervensaun PNOT-TL nian no hanesan intrumentu atu fo tulun ba implementasaun Planu ida ne'e durante nia períudu vijénsia. Ho karáter operacional ne'ebé imediatu, hakarak atu Programa Asaun sai hanesan:

- ◆ Instrumentu ida dinámiku, atuál bazeia ba nia prosesu implementasaun;
- ◆ Instrumentu apoiu ida hodi monitoriza interpretasaun territorial hosi estratéjia no medida política sira ba desenvolvimentu nasaun nian;
- ◆ Instrumentu suporte ida ba programasaun iha investimentu públiku no siklu jestaun orsamental sira entidade pública nian ne'ebé halo parte iha prosesu implementasaun PNOT-TL;
- ◆ Instrumentu apoiu ida ba artikulasaun no kooperasaun institucional ho objetivu atu konkretiza MNOT-TL.

Asaun hirak ne'ebé halo parte ba Programa Asaun ne'e nia organizaun hatuur liu husi Domíniu Estruturante no medida Planeamentu rasik no karakterizadu, hanesan Ficha ba Asaun, tuir (Figura 1-2):

- ◆ enkuadramentu ba Asaun Medida ba Planeamentu no Domíniu Estruturante PNOT-TL nian rasik. Medida sira ba planeamentu iha nia kódigu rasik no korrespondénsia entre medida hirak ne'e no ninia Asaun sei apresenta iha tabela, iha parte dahuluk kapitulu ba apresentasaun Asaun ida-idak husi Domíniu Estruturante;
- ◆ hosi dezafiu ne'ebé hatan husi Medida ba Planeamentu ne'e rasik, no maneira oinsá atu halo artikulasaun ho elementu estruturante sira MNOT-TL nian. Atribui ona kódigu ba elementu estruturante sira MNOT-TL nian no ba dezafiu Domíniu Estruturante sira, no korrespondénsia entre sira ho medida ba planeamentu sei apresenta, iha tabele iha parte dahuluk kapitulu ba apresentasaun Asaun ida-idak husi Domíniu Estruturante;
- ◆ hosi modelu Asaun, ne'ebé sei aplika klasifikasaun tuir mai: Lejislativu no Organizativu; Instrumentu Polítiku; Oprasional;
- ◆ hosi nível importánsia nian ne'ebé sei aplika klasifikasaun tuir mai: Esensíal; Importante; Komplementár;
- ◆ hosi prioridade ne'ebé define liu husi períudu vijénsia PNOT-TL nian (2023-2038), iha ne'ebé sei aplika klasifikasaun tuir mai: imediata – sei realiza iha tinan dahuluk; kurtu prazu – sei realiza entre tinan daruak no datolu; médiu prazu – sei realiza entre tinan dahaat no dasiak; longu prazu – sei realiza entre tinan dasanuluk no dasanuluk-resin-lima;
- ◆ hosi estimativa Durasau ba nia ezekusaun, hatudu iha fulan;



- ◆ hosi entidade responsável ba nia ezeusaun;
- ◆ hosi orijén Finansiamentu ba nia ezeusaun;
- ◆ hosi aspektu prinsipál sira ne'ebé deskreve Planu refere, hosi objetivu ba nia realizasaun no hosi rezultadu hirak ne'ebé hakarak atu alkansa.

Figura 1-2 – Ficha ba Asaun (ezemplu)

ASAUN			
Medida		Domíniu	
Resposta ba Dezafiu sira		Elementu husi MNOT-TL	
Tipolojia asaun nian		Nível Importánsia	
Prioridade		Durasaun (fulan)	
Entidade Responsável			
Entidades ne'ebé responsável mos			
Fonte finansiamentu			
Fundamentasaun, Deskrisaun no Objetivu sira			



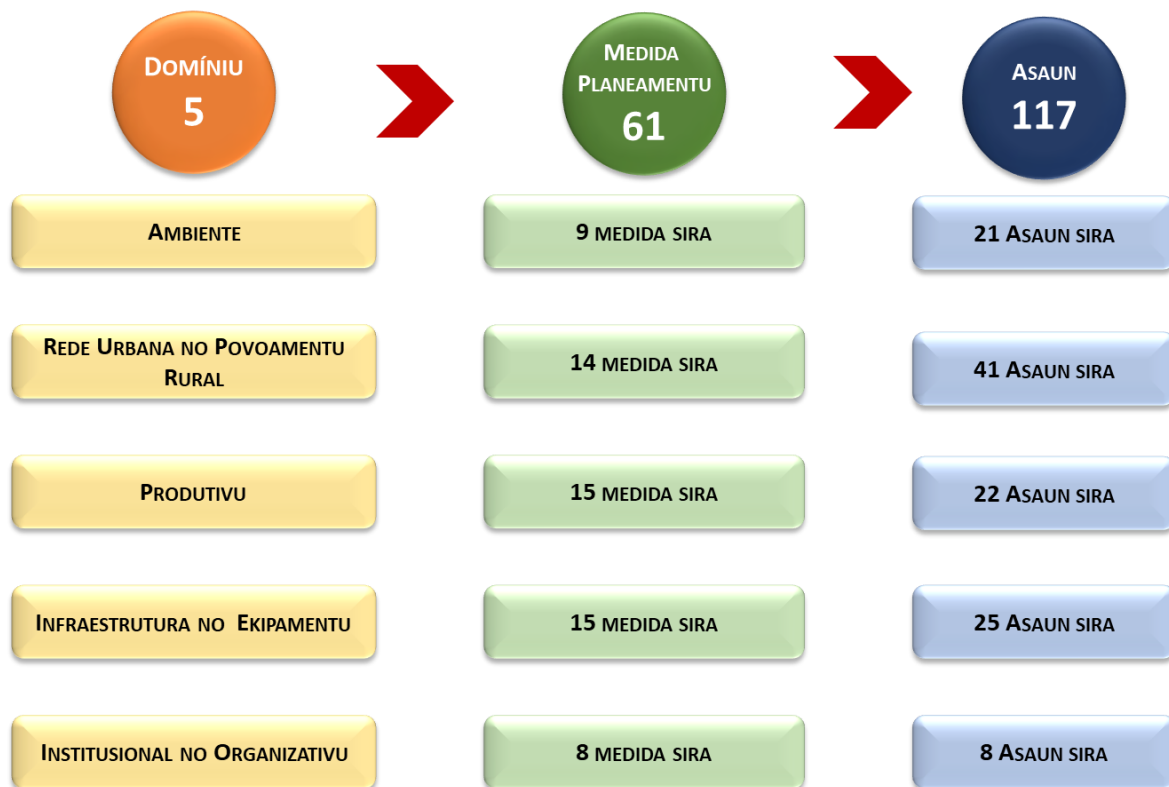


## 2 Programa Asaun

### 2.1 Númeru Boot sira

Konkretizasaun MNOT-TL nian haree husi Medida Planeamentu hamutuk 61, ne'ebé organiza husi Domíniu Estruturante 5 PNOT-TL nian, hodi korresponde ba Asaun ezekusaun esensial hamutuk 117 Modelo nian ne'ebé sei hala'o durante Planu nia tempu vijénsia 2023-2038 (Figura 2-1).

Figura 2-1 – Asaun tuir medida Planu no Domíniu Estruturante



Distribuisaun ba númeru asaun husi Domíniu Estruturante mak fo garantia ba koerénsia husi kuadru intervensaun PNOT-TL nian (Gráfiku 2 1), ne'ebé fó sai:

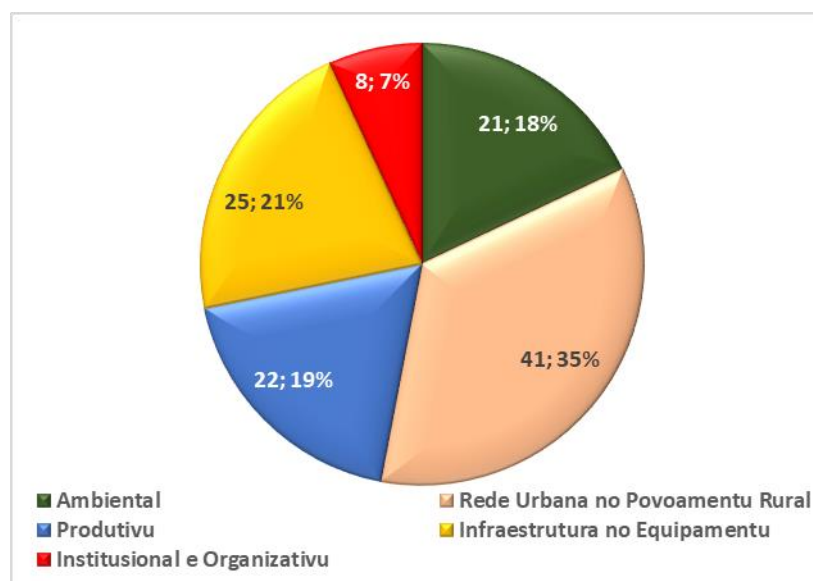
- ne'ebé hatudu husi númeru Asaun sira mak hakerek ona iha Domíniu ba Rede Urbanu no Povoamentu Rural – nia maioria iha ligasaun ho Elaborasaun instrumentu ba planeamentu territorial,
- ne'ebé hetan relevánsia husi asaun Domíniu:
  - Domíniu Infraestrutura no Ekipamentu ne'ebé ho asaun iha impaktu diretu iha territóriu;



- Domíniu Produsaun enkaixa Asaun lubuk-ida ne'ebé importante mós ba MNOT-TL nia konkretizasaun mak hala'o hosi espesializasaun ba estratéjia sira ba dezvoltimentu hosi sektor produtivu prinsipál sira nasaun nia no iha ligasaun ho nível espesializasaun hosi Zona Funsional.
- Domíniu Ambiental, ne'ebé nia Asaun sira define ba konkretizasaun MNOT-TL nian

Domíniu institusional no organizativu apresenta númeru Asaun ne'ebé ki'ik, faktu hosi nia natureza, sai hanesan referénsia ba domíniu estruturante sira. Nune'e, Asaun hirak ne'ebé identifika ona komplementa no reforsa ba konkretizasaun Asaun sira husi domíniu sira seluk.

Gráfiku 2-1 – Asaun hosi Domíniu Estruturante



#### TIPOLOJIA HOSI ASAUN SIRA

Husi Asaun hamutuk 117 ne'ebé sei realiza durante períudu vijénsia PNOT-TL nian tinan 2023-2038 (Gráfiku 2-2 no Tabela 2-1):

- ◆ Asaun 62 reflete ba Elaborasaun instrumentu polítiku nian ba MNOT-TL nia konkretizasaun – iha ne'ebé porsentu 58,1 hosi Domíniu ba Rede Urbanu no Povoamentu Rural no porsentu 19,4 hosi Domíniu Ambiental nian;
- ◆ Asaun 12 ho karakter lejislativu no organizativu, iha ne'ebé porsentu 41,7 hosi Domíniu ba Produsaun no porsentu 33,3% hosi Domíniu Ambiental nian;



- ◆ Asaun 43 ho karakter operasional - iha ne'ebé porsentu 44,2 hosi Domíniu ba infraestrutura no Ekipamentu no porsentu 25,6 hosi Domíniu Produsaun.

Gráfiku 2-2 – Asaun sira tuir nia tipolojia

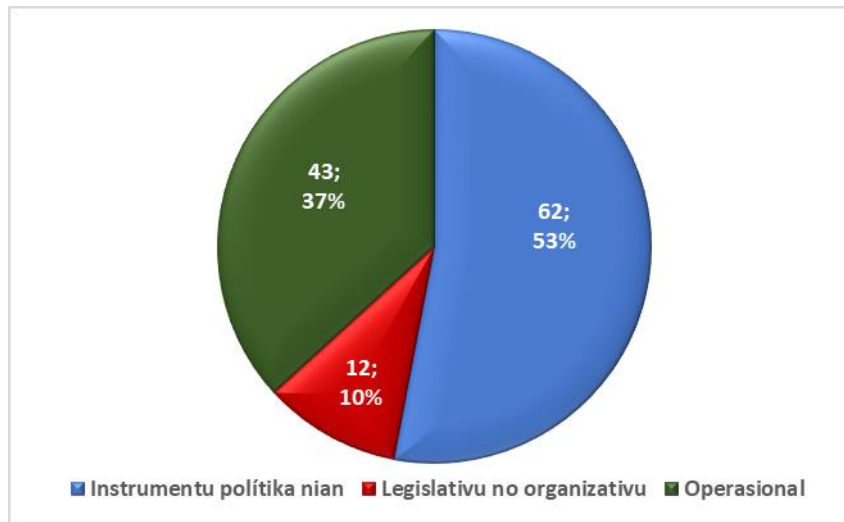


Tabela 2-1 Asaun hosi Domíniu Estruturante tuir tipolojia

Domíniu Estruturante	Tipolojia						Total Jeral	
	Lejislativu no organizativu		Instrumentu política nian		Operasional			
Ambiental	4	33,3%	12	19,4%	5	11,6%	21	17,9%
Rede Urbana no Povoamentu Rural	2	16,7%	36	58,1%	3	7,0%	41	35,0%
Produtivu	5	41,7%	6	9,7%	11	25,6%	22	18,8%
Infraestrutura no Ekipamentu	0	0,0%	6	9,7%	19	44,2%	25	21,4%
Institucional no Organizativu	1	8,3%	2	3,2%	5	11,6%	8	6,8%
<b>Total Jeral</b>	<b>12</b>	<b>100,0%</b>	<b>62</b>	<b>100,0%</b>	<b>43</b>	<b>100,0%</b>	<b>117</b>	<b>100,0%</b>

### IMPORTÁNSIA ASAUN SIRA NIAN

Hosi Asaun 117 ne'ebé sei realiza durante PNOT-TL nia tempu vijénsia tinan 2023-2038 (Gráfiku 2-3 no Tabela 2-2):

- ◆ Asaun 49 ne'ebé klasifika hanesan importante tebes ba MNOT-TL nia konkretizasaun – iha ne'ebé porsentu 63,3 mai hosi Domíniu Rede Urbana no Povoamentu Rural nian no porsentu 24,5 hosi Domíniu Ambiental nian;



- ◆ Asaun 41 mak importante – iha ne'ebé porsentu 35,3 mai hosi Domíniu Produsaun no porsentu 29,4 mai hosi Domíniu ba infraestrutur ba Ekipamentu sira;
- ◆ Programa Asaun refere inklui mós Asaun 17 atu komplementa Asaun sira seluk.

Gráfiku 2-3 – Asaun sira tuir nível importánsia

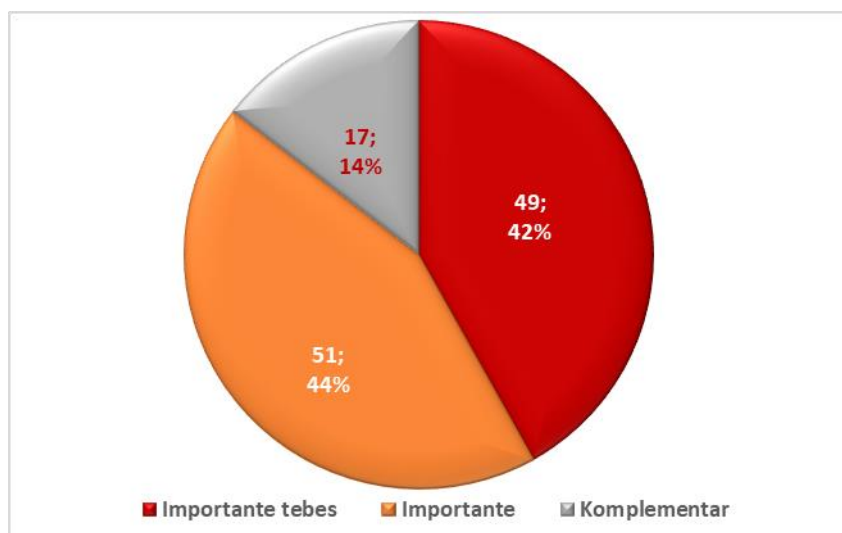


Tabela 2-2 – Asaun sira tuir Domíniu Estruturante tuir nível importánsia

Domíniu Estruturante	Importánsia						Total Jeral	
	Importante tebes		Importante		Komplementar			
Ambiental	12	24,5%	6	11,8%	3	17,6%	21	17,9%
Rede Urbanu no Povoamentu Rural	31	63,3%	6	11,8%	4	23,5%	41	35,0%
Produtivu	1	2,0%	18	35,3%	3	17,6%	22	18,8%
Infraestrutur ba Ekipamentu	4	8,2%	15	29,4%	6	35,3%	25	21,4%
Institucional no Organizativu	1	2,0%	6	11,8%	1	5,9%	8	6,8%
<b>Total Jeral</b>	<b>49</b>	<b>100,0%</b>	<b>51</b>	<b>100,0%</b>	<b>17</b>	<b>100,0%</b>	<b>117</b>	<b>100,0%</b>

#### ASAUN SIRA NIA PRIORIDADE

Asaun hirak ne'e nia prioridade define liu hosi grau importánsia mak sira iha ba konkretizasaun MNOT-TL nian no hosi nia tipolojia rasik. Nune'e, husi Asaun 117 ne'ebé sei realiza durante PNOT-TL nia vijénsia tinan 2023-2038 (Gráfiku 2-4 no Tabela 2-3):

- ◆ Prevé katak sei realiza Asaun 23 iha tinan dahuluk tempu vijénsia Planu nian – iha ne'ebé porsentu 60 mai hosi Domíniu Rede Urbanu no Povoamentu Rural nian
- ◆ Prevé katak sei realiza Asaun 64 iha kurtu prazu ( iha tinan daruak no datolu tempu vijénsia Planu nian) – iha ne'ebé porsentu 34,4 mai hosi Domíniu Rede Urbanu no Povoamentu Rural nian no porsentu 25 hosi Domíniu infraestrutur ba ekipamentu sira nian.





- ◆ Prevé katak sei realiza Asaun 23 iha médiu prazu ( iha tinan dahaat to'o tinan dasiak tempu vijénsia Planu nian) – iha ne'ebé porsentu 43,5 mai hosi Domíniu Produsaun.
- ◆ Prevé katak sei realiza Asaun 5 iha longu prazu ( hosi tinan dasanuluk to'o tinan dasanuluk-resin-lima tempu vijénsia Planu nian) – porsentu 60 ne'ebé mai hosi Domíniu infraestrutur no ekipamentu nian.

Gráfiuku 2-4 – Asaun sira tuir prioridade

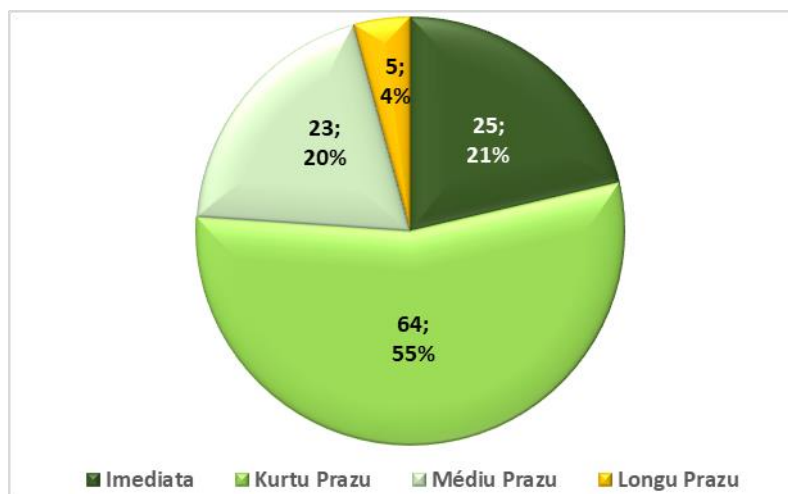


Tabela 2-3 – Asaun sira hodi Domíniu Estruturante tuir nia prioridade

Domíniu Estruturante	Prioridade								Total Jeral	
	Imediata		Kurtu Prazu		Médiu Prazu		Longu Prazu			
Ambiental	5	20,0%	10	15,6%	5	21,7%	1	20,0%	21	17,9%
Rede Urbanu no Povoamentu Rural	15	60,0%	22	34,4%	3	13,0%	1	20,0%	41	35,0%
Produtivu	2	8,0%	10	15,6%	10	43,5%	0	0,0%	22	18,8%
Infraestrutur no Ekipamentu sira	3	12,0%	16	25,0%	3	13,0%	3	60,0%	25	21,4%
Institusional no Organizativu	0	0,0%	6	9,4%	2	8,7%	0	0,0%	8	6,8%
<b>Total Jeral</b>	<b>25</b>	<b>100,0%</b>	<b>64</b>	<b>100,0%</b>	<b>23</b>	<b>100,0%</b>	<b>5</b>	<b>100,0%</b>	<b>117</b>	<b>100,0%</b>

## 2.2 Kuadru Global husi Asaun sira

**Error! Reference source not found.** halo sinteze ba kuadru global asaun sira PNOT-TL nian, liu husi aprezentasaun elementu karakterizasaun sira husi asaun 117.

**Error! Reference source not found.** aprezenta asaun 117 tuir entidade responsável no ko-responsável ba ninian implementasaun.





Tabela 2-4 – Kuadru Global ba Asaun PNOT-TL nian

Domíniu	Medida Planeamentu	Asaun	tipolojia	importánsia	prioridade	Durasaun (fulan)	
<b>Ambiental</b>							
	MA1. Konkretiza SNAP	A1.1.	Estabelese limite no klasifikasaun ba área sira ne'ebé sei integra iha SNAP	Lejislativu no organizativu	Importante tebes	Imediata	5
		A1.2.	Elabora Planu ba Jestaun área SNAP	Instrumentu polítiku	Importante	Kurtu Prazu	24
	MA2. Konkretiza ZEPAE	A2.1.	Definisaun no aprovasaun ba diploma legál konaba ZEPAE no servidaun administrativu no restrisaun ba utilidade pública	Lejislativu no organizativu	Importante tebes	Imediata	9
		A2.2.	Elabora Planu Sektorial konaba ZEPAE	Instrumentu polítiku	Importante tebes	Kurtu Prazu	12
	MA3. Estabelese Política Nasional ba Asaun Klimátika no nia instrumentu sira	A3.1.	Elabora Política Nasional ba Asaun Klimátika	Instrumentu polítiku	Importante tebes	Kurtu Prazu	9
		A3.2.	Elabora Lei de Baze kona-ba Klima	Lejislativu no organizativu	Komplementar	Mediu Prazu	12
		A3.3.	Elabora Programa Asaun ba Alterasaun Klimátika	Instrumentu polítiku	Importante	Kurtu Prazu	9
	MA4. Estabelese no operacionaliza Política Nasional ba Rekursu Hidriku	A4.1.	Elabora Planu Nasional ba Rekursu Hidriku	Instrumentu polítiku	Importante tebes	Kurtu Prazu	9
		A4.2.	Elabora Planu ba Jestaun Unidade Hidrográfika	Instrumentu polítika	Importante	Kurtu Prazu	12
	MA5. Estabelese Política Nasional ba Jestaun Dezastre no Risku Natural	A5.1.	Elabora Política Nasional ba Jestaun Dezastre no ba Risku Natural	Instrumentu polítiku	Importante tebes	Kurtu Prazu	9
		A5.2.	Elabora kuadru legal no normativu relasiona ho Jestaun Dezastre no Risku Natural	Lejislativu no organizativu	Importante tebes	Mediu Prazu	9
		A5.3.	Elabora Planu ba Jestaun Risku Inundasaun	Instrumentu polítiku	Importante tebes	Imediata	12
	MA6. Estabelese Estratéjia Nasional ba Protesaun Rai	A6.1.	Elabora Estratéjia Nasional ba Protesaun Rai	Instrumentu polítika	Importante tebes	Kurtu Prazu	9
		A6.2.	Elabora Planu ba Jestaun Integrada Rai leten no Rai okos	Instrumentu polítika	Importante	Mediu Prazu	12
	MA7. Implementa Planu ba Jestaun Integradu iha Zona Kosteira	A7.1.	Elabora Planu ba Ordenamentu Orla Kosteira	Instrumentu polítika	Importante tebes	Kurtu Prazu	9



Domíniu	Medida Planeamentu	Asaun		tipolojia	importánsia	prioridade	Durasaun (fulan)
	MA8. Implementa Asaun ba rekuperasaun no valorizasaun zona sira tuir nia natureza sensível ka fraku no iha risku ba dezastre natural	A8.1	Valoriza habitats sira iha Parke Nasional Nino Konis Santana, Tasitolu no Areia Branca/Cristo Rei nian	Instrumentu polítika	Komplementar	Longu prazu	24
		A8.2	Rehabilitasaun ba mangrove no floresta sira tasi nian	Operasional	Importante	Mediu Prazu	12
		A8.3	Kontrola erozaun iha área crítica sira	Operasional	Importante	Kurtu Prazu	12
		A8.4	Kontrola mota boot no inundasaun	Operasional	Importante tebes	Imediata	18
	MA9. Implementa mekanismu ba monitorizasaun situasaun meiu-ambiental nian	A9.1	Estabelese Sistema Monitorizasaun ba Situasaun Ambiental	Operasional	Importante tebes	Imediata	18
		A9.2	Estabelese sistema monitorizasaun ba rekursu idriku	Operasional	Komplementar	Mediu Prazu	12
<b>Rede Urbana no Povoamentu Rural</b>							
MUP1.	Remata iha tempu badak, Planu Munisipal sira ba Ordenamentu Territoriu nian	UP1.1.	Konkluzan no publikasaun Planu Munisipal Ordenamentu Territoriu Aileu	Instrumentu polítiku	Importante tebes	Imediata	12
		UP1.2.	Konkluzan no publikasaun Planu Munisipal Ordenamentu Territoriu Ainaro	Instrumentu polítiku	Importante tebes	Imediata	12
		UP1.3.	Konkluzan no publikasaun Planu Munisipal Ordenamentu Territoriu Ataúro	Instrumentu polítiku	Importante tebes	Imediata	12
		UP1.4.	Konkluzan no publikasaun Planu Munisipal Ordenamentu Territoriu Baucau	Instrumentu polítiku	Importante tebes	Imediata	6
		UP1.5.	Konkluzan no publikasaun Planu Munisipal Ordenamentu Territoriu Bobonaro	Instrumentu polítiku	Importante tebes	Imediata	6
		UP1.6.	Konkluzan no publikasaun Planu Munisipal Ordenamentu Territoriu Covalima	Instrumentu polítiku	Importante tebes	Imediata	12
		UP1.7.	Konkluzan no publikasaun Planu Munisipal Ordenamentu Territoriu Díli	Instrumentu polítiku	Importante tebes	Imediata	12
		UP1.8.	Konkluzan no publikasaun Planu Munisipal Ordenamentu Territoriu Ermera	Instrumentu sira polítika nian	Importante tebes	Imediata	6



Domínium	Medida Planeamentu	Asaun	tipolojia	importánsia	prioridade	Durasaun (fulan)		
		UP1.9.	Konkluzau no publikasaun Planu Munispal Ordenamentu Teritoriu Lautém	Instrumentu polítiku	Importante tebes	Imediata	6	
		UP1.10.	Konkluzau no publikasaun Planu Munispal Ordenamentu Teritoriu Liquiçá	Instrumentu polítiku	Importante tebes	Imediata	12	
		UP1.11.	Konkluzau no publikasaun Planu Munispal Ordenamentu Teritoriu Manatuto	Instrumentu polítiku	Importante tebes	Imediata	12	
		UP1.12.	Konkluzau no publikasaun Planu Munispal Ordenamentu Teritoriu Manufahi	Instrumentu polítiku	Importante tebes	Imediata	12	
		UP1.13	Konkluzau no publikasaun Planu Munispal Ordenamentu Teritoriu Viqueque	Instrumentu polítiku	Importante tebes	Imediata	6	
		UP1.14	Konkluzau no publikasaun Planu Munispal Ordenamentu Teritoriu de Oe-Cusse Ambeno	Instrumentu polítiku	Importante tebes	Imediata	12	
	MUP2.	Halo kualifikasaun urbanístika no fungsional ba Sidade Kapital	UP2.1	Aprovasaun, publikasaun no implementasaun Planu kona-ba Urbanizasaun sidade Dili	Instrumentu polítiku	Importante tebes	Imediata	6
	MUP3.	Prepara Planu ba sidade administrativa foun iha área Metinaru	UP3.1.	Elabora estudu kona-ba Sidade Administrativa Foun	Instrumentu polítiku	Importante	Kurtu Prazu	9
			UP3.2.	Defini Planu kona-ba Utilizasaun Rai iha Metinaro	Instrumentu polítiku	Importante	Kurtu Prazu	6
			UP3.3.	Defini programa kona-ba deslokasaun servisu Estadu nian ba Sidade Administrativa Foun	Instrumentu polítiku	Importante	Kurtu Prazu	6
	MUP4.	Halo kualifikasaun urbanístika no fungsional ba Sidade Regional sira	UP4. 1	Elaborasaun Planu Urbanizasaun sidade Baucau	Instrumentu polítiku	Importante tebes	Kurtu Prazu	6
			UP4.2	Elaborasaun Planu Urbanizasaun sidade Maliana	Instrumentu polítiku	Importante tebes	Imediata	6
			UP4.3	Elaborasaun Planu Urbanizasaun sidade Same	Instrumentu polítiku	Importante	Kurtu Prazu	9
			UP4. 4	Elaborasaun Planu Urbanizasaun sidade Pante Macassar	Instrumentu sira política nian	Importante tebes	Kurtu Prazu	6
	MUP5.	Halo kualifikasaun urbanístika no fungsional ba Sidade Munispal I sira	UP5.1	Elaborasaun Planu ba Urbanizasaun sidade Gleno	Instrumentu sira política nian	Importante tebes	Kurtu Prazu	6



Domíniu	Medida Planeamentu	Asaun		tipolojia	importánsia	prioridade	Durasaun (fulan)	
		UP5.2	Elaborasaun Planu ba Urbanizasaun sidade Suai	Instrumentu sira polítika nian	Importante tebes	Kurtu Prazu	6	
		UP5.3	Elaborasaun Planu ba Urbanizasaun sidade Lospalos	Instrumentu sira polítika nian	Importante tebes	Kurtu Prazu	6	
	MUP6.	Halo kualifikasaun urbanístika no fungsional ba Sidade Munisipal II sira	UP6.1	Elaborasaun Planu ba Urbanizasaun sidade Liquiçá	Instrumentu sira polítika nian	Importante tebes	Kurtu Prazu	6
			UP6.2	Elaborasaun Planu ba Urbanizasaun sidade Aileu	Instrumentu sira polítika nian	Importante tebes	Kurtu Prazu	6
			UP6.3	Elaborasaun Planu ba Urbanizasaun sidade Viqueque	Instrumentu sira polítika nian	Importante tebes	Kurtu Prazu	6
	MUP7.	Halo kualifikasaun urbanístika no fungsional ba Sidade Munisipal III sira	UP7.1	Elaborasaun Planu ba Urbanizasaun sidade Maumeta	Instrumentu sira polítika nian	Importante tebes	Kurtu Prazu	6
			UP7.2	Elaborasaun Planu ba Urbanizasaun sidade Ainaro	Instrumentu sira polítika nian	Importante tebes	Kurtu Prazu	6
			UP7.3	Elaborasaun Planu ba Urbanizasaun sidade Manatuto	Instrumentu sira polítika nian	Importante tebes	Kurtu Prazu	6
	MUP8.	Halo kualifikasaun ba aglomeradu rural sira	UP8.1	Elabora planu ba utiliza rai/eskema ordenamentu simplifikadu	Instrumentu sira polítika nian	Importante tebes	Kurtu Prazu	6
	MUP9.	Kria kondisaun ne'ebé sustentável hodi prezerva no valoriza Timor-Leste nia patrimóniu istóriu-kultural	UP9.1	Inventariaun patrimóniu istóriu-kultural Timor-Leste nian	Instrumentu sira polítika nian	Importante	Kurtu Prazu	18
			UP9.2	Defini rede kona-ba patrimóniu istóriu-kultural ho interese nasional	Instrumentu sira polítika nian	Importante	Kurtu Prazu	9
UP9.3			Programa ba prezervasaun no valorizasaun patrimóniu istóriu-kultural	Instrumentu sira polítika nian	Importante	Kurtu Prazu	6	
MUP10.	Implementa Política Nasional ba Abitasaun	UP10.1	Aprovasaun no implementasaun Lei Baze Abitasaun	Lejislativu no organizativu	Importante tebes	Kurtu Prazu	9	
		UP10.2	Defini Programa Nasional ba Abitasaun	Instrumentu sira polítika nian	Importante tebes	Kurtu Prazu	12	
MUP11.	Promove desenvolvimentu no kualifikasaun setor konstrusaun sivil nian	UP11.1	Defini regulamentu espesífiku ba konstrusaun urbana	Lejislativu no organizativu	Komplementar	Médiu Prazu	6	



Domíniu	Medida Planeamentu	Asaun		tipolojia	importánsia	prioridade	Durasaun (fulan)
	MUP12. Promove evolusaun téknika konstrusaun tradisional	UP12.1	Defini Norma Téknica kona-ba konstrusaun hela-fatin	Operasional	Komplementar	Médiu Prazu	6
	MUP13. Promove aksaun ba divulgasaun kona-ba prátika autokonstrusaun ne'ebé di'ak	UP13.1	Defini Programa Divulgasaun kona-ba prátika di'ak ba Auto-Konstrusaun	Instrumentu sira polítika nian	Komplementar	Médiu Prazu	6
	MUP14. Akompaña no monitoriza investimentu públicu iha parke abitacional	UP14.1	Defini sistema monitorizasaun parke abitacional públiku	Operasional	Komplementar	Longu Prazu	12
<b>Produtivu</b>							
MP1.	Halo konsolidasaun kona-ba política ba desenvimentu ekonómiku nasional	P1.1.	Reajustamentu Planu Estratéjiku Dezenvimentu Timor-Leste 2023 – 2038	Instrumentu sira polítika nian	Importante tebes	Kurtu Prazu	6
		P1.2.	Revizaun ba planu setorial sira kona-ba domíniu ekonómiku	Instrumentu sira polítika nian	Importante	Kurtu Prazu	9
MP2.	Kria Sentru ba Formasaun no Dinamizasaun ba Empreziáriu sira	P2.1	Harii Sentru ba Formasaun no Dinamizasaun Empreziarial	Operasional	Importante	Médiu Prazu	12
MP3.	Defini no jere Reserva Agrícola Nasional	P3.1.	Definisaun ba Reserva Agrícola Nasional	Lejislativu no organizativu	Importante	Médiu Prazu	60
MP4.	Promove Dezenvimentu Rural	P4.1.	Elabora Planu ba Dezenvimentu Rural	Instrumentu sira polítika nian	Importante	Kurtu Prazu	6
MP5.	Insentiva koperativa agrikola	P5.1	Fasilita finansiamentu koperativa agrikola sira	Operasional	Importante	Kurtu prazu	36
		P5.2	Kriasaun sentru koperativa sira	Operasional	Importante	Kurtu prazu	24
MP6.	Elabora Planu ba Dezenvimentu ba Kultura Rendimentu nian	P6.1	Elabora Planu Dezenvimentu kona-ba Kultura ba Rendimentu	Instrumentu sira polítika nian	Importante	Kurtu Prazu	6
MP7.	Implementa Planu Nasional ba Dezenvimentu Setor Kafé	P7.1	Implementa Planu Nasional ba Dezenvimentu Setor Kafé 2019-2030	Operasional	Importante	Imediata	60
MP8.	Promove investimentu privadu iha floresta	P8.1	Kriasaun ba insentivu fiskal no juridiku sira iha floresta	Lejislativu no organizativu	Importante	Kurtu prazu	12
MP9.	Estabelese Estratéjia Nasional ba Tasi	P9.1	Elabora Estratéjia Nasional ba Tasi	Lejislativu no organizativu	Importante	Kurtu Prazu	6
MP10.	Kria rede infraestrutura nasional ida atu fo apoiu ba pesca	P10.1	Kria rede nasional infraestrutura nian hodi fo apoiu ba atividade perka	Operasional	Importante	Médiu Prazu	24



Domíniu	Medida Planeamentu	Asaun	tipolojia	importánsia	prioridade	Durasaun (fulan)		
Infraestrutur	MP11. Implementa Estratéjia Nasional ba Dezenvolvimentu Akuakultura nian	P11.1	Implementa Estratéjia Nasional Dezenvolvimentu nian ba Akuakultura 2011-2030	Operasional	Importante	Imediata	24	
	MP12. Salvaguarda zona ba explorasaun rekursu mineral sira	P12.1	Estabelese zona reserva nian ba explorasaun rekursu mineral sira	Lejislativu no organizativu	Importante	Médu Prazu	18	
		P12.2	Consolidasaun ba projetu Tasi-Mane	Operasional	Importante	Médu Prazu	24	
	MP13. Implementa estratéjia ba Timor-Leste nia Dezenvolvimentu Turístiku	P13.1	Revizaun no implementasaun Planu Estratéjiku ba Dezenvolvimentu Turismo Timor-Leste nian	Instrumentu sira polítika nian	Importante	Kurtu Prazu	9	
		P13.2	Defini no regulamenta fatin ba interese turístiku nasional.	Lejislativu no organizativu	Komplementar	Kurtu Prazu	9	
		P13.3	Elabora Programa rehabilitasaun no manutensaun infraestrutur ba fatin ho interese turístiku	Operasional	Komplementar	Médu Prazu	9	
	MP14. Promove inisiativa kona--ba turismu komunitáriu	P14.1	Elabora Programa Dinamizasaun kona-ba Turismu Komunitáriu	Instrumentu sira polítika nian	Komplementar	Médu Prazu	9	
		P14.2	Kria infraestrutur hodi fo apoiu ba turismu komunitáriu	Operasional	Importante	Médu Prazu	18	
	MP15. Halo dinamizasaun ba perkursu ho interese turístiku no rota turístika sira	P15.1	Defini perkursu no rota, produsaun konteúdu no sinalétika	Operasional	Importante	Médu Prazu	12	
		P15.2	Harii Sentru ba Interpretativu	Operasional	Importante	Médu Prazu	18	
	<b>Infraestrutur no Ekipamentu</b>							
	Infraestrutur	MIE1. Defini dokumentu Integrador ba Infraestrutur bo'ot sira	IE1.1	Levantamentu ba infraestrutur boot sira	Operasional	Importante tebes	Imediata	6
			IE1.2	Delimitasaun área reserva ba utilizasaun no espansaun infraestrutur boot	Operasional	Importante tebes	Kurtu Prazu	6
		MIE2. Implementa regulamentu ba rehabilitasaun no konstrusaun dalan	IE2.1	Halo levantamentu kona-ba pontu kítiku sira ba rehabilitasaun ka retifikasaun estrada sira	Operasional	Importante	Kurtu Prazu	12





Domínium	Medida Planeamentu	Asaun		tipolojia	importánsia	prioridade	Durasaun (fulan)
		IE2.2	Halo estudu atu defini prosedimentu ne'ebé atu adopta hodi rezolve problema estrada sira nian no mós ba konstrusaun sira iha futuru	Operasional	Importante	Kurtu Prazu	9
	MIE3. Elabora estudu ba infraestrutura komunikausaun foun sira	IE3.1	Halo estudu hodi analiza viabilidade no defini trasadu ba Eixu Estrada Foun	Operasional	Importante tebes	Imediata	12
		IE3.2	Halo estudu ba karakterizasaun no dimensaun integradu ba infraestrutura foun portu no aeroportu	Operasional	Importante	Kurtu Prazu	9
	MIE4. Implementa Sistema monitorizasaun ba transporte sira	IE4.1	Halo estudu no implementa prosesu rekolla dadu kona-ba tráfegu ba pasajeiru no merkadoria no dezenvolve sistema informasaun hodi fo apoiu ba servisu monitorizasaun	Operasional	Komplementar	Médu Prazu	12
	MIE5. Promove harii infraestrutura no sistema suporte nian ba uzu koletivu transporte sira	IE5.1	Elabora projetu infraestrutura padraun hodi fo apoiu ba transporte públiku sira no halo planu ba lokalizasaun ba infraestrutura prinsipal sira	Operasional	Komplementar	Longu Prazu	12
	MIE6. Asegura Operasionalidade Porto Tibar nian	IE6.1	Entrega responsabilidade atu halo monitorizasaun ba asesu no apoiu infraestrutura ba Porto Tibar, liu ema sira ne'ebé hela besik Portu	Operasional	Importante tebes	Imediata	6
	MIE7. Prepara no aprova Planu Setorial ba Produsaun, Konsumu no Distribuisaun Enerjia Elétrika	IE7.1	Elabora Planu Setorial ba Produsaun, Distribuisaun no Konsumu Enerjia Elétrika, hodi integra componente hosi enerjia renovável	Instrumentu sira polítika nian	Importante	Médu Prazu	12
	MIE8. Promove utilizasaun enerjia renovável sira	IE8.1	Projetu kona-ba solusaun téknika no regulamentu ba promosaun uza enerjia renovável sira.	Operasional	Komplementar	Longu Prazu	9
		IE8.2	Implementa projetu sira enerjia renovavel nian	Operasional	Importante	Kurtu prazu	12
	MIE9. Implementa, solusaun autónoma koletiva sira ba rekolla no tratamentu ba bee rezidual, no solusaun koletiva ba abastesimentu bee	IE9.1	Halo revizaun ba Política Nacional Saneamentu Báziku	Instrumentu sira polítika nian	Importante	Kurtu Prazu	9
		IE9.2	Estabelese Programa nasional ida ba recolla no tratamentu ba bee rezidual sira	Operasional	Importante	Kurtu Prazu	12



Domíniu	Medida Planeamentu	Asaun		tipolojia	importánsia	prioridade	Durasaun (fulan)	
	MIE10. Halo estudu kona-ba bee nia orijen	IE10.1	Halo estudu avaliasaun no viabilidade ba bee sustentavel nia orijin seluk	Operasional	Komplementar	Longu Prazu	9	
		IE10.2	Reforsa kontrolu kualidade ba bee ne'ebé fahé	Operasional	Komplementar	Médiu Prazu	12	
	MIE11. Prepara Planu ba Abastesimentu Bee no Saneamentu ba Bee Rezidual	IE11.1	Elaborasaun planu sira abastesimentu bee no saneamentu ba bee rezidual sira ba munisipiu hotu	Operasional	Importante	Kurtu Prazu	9	
		IE11.2	Modernizasaun sistema tratamentu bee, saneamentu no drenajen iha Díli	Operasional	Importante	Kurtu prazu	9	
	MIE12. Kria Koredor ba fibra ótika	IE12.1	Elabora planu ida ba rede komunikasaun fibra ótika iha ligasaun ho infraestrutura viária	Operasional	Importante	Kurtu Prazu	9	
	MIE13. Defini modelu planeamentu no programasaun ba rede ekipamentu kolektivu sira iha nível nasional no iha nível munisipal	IE13.1	Revizaun ba Planu Setorial sira iha domíniu sosial	Instrumentu sira política nian	Importante	Kurtu Prazu	9	
		IE13.2	Elabora Programa Nasional Rede Escolar nian	Instrumentu sira política nian	Importante	Kurtu Prazu	6	
		IE13.3	Elaborasaun Programa Nasional konaba Rede publika ekipamentu ensinu superior	Instrumentu politika	Importante	Kurtu prazu	6	
		IE13.4	Elabora Programa Nasional Rede Saúde nian	Instrumentu sira política nian	Importante	Kurtu Prazu	6	
	MIE14. Prepara planu integradu ba infraestrutura no ba ekipamentu iha âmbito munisipal	IE14.1	Elabora Planu Integradu sira ba infrastruktur no ekipamentu munisipal	Operasional	Komplementar	Kurtu Prazu	6	
	MIE15. Asegura operacionalidade rede ekipamentu seguransa no kontrolu migratoriu	IE15.1	Avaliasaun no melloria ekipamentu sira kontrolu fronteira nian	Operasional	Importante	Kurtu prazu	6	
	<b>Institucional no Organizativu</b>							
	MIO1.	Defini limite administrativu no jeográfiku to'o iha nível Suku sira	IO1.1	Elabora, aprova no publika diploma Lei kona-ba limite administrativu no jeográfiku Timor-Leste nian	Operasional	Komplementar	Médiu Prazu	6
	MIO2.	Fo continuidade ba prosesu regularizasaun fundiária	IO2.1	Konklui Regularizasaun Fundiária	Lejislativu no organizativu	Importante	Kurtu Prazu	12
	MIO3.	Promove formasaun universitária iha área planeamentu territorial no urbanismu	IO3.1	Kria Kursu Superior kona-ba Planeamentu Territorial	Instrumentu sira política nian	Importante	Médiu Prazu	12



Domíniu	Medida Planeamentu	Asaun		tipolojia	importánsia	prioridade	Durasaun (fulan)
	MIO4. Defini no dezenvolve programa oi-oin kona-ba formasaun téknika iha área kontrolu no akompañamentu ba polítika ordenamentu Teritoriu nian iha kordenasaun ho servisu ministerial sira	IO4.1	Defini Programa Formasaun kona-ba Ordenamentu Teritoriu no Urbanismu ba dirigente no hosi servisu ministerial sira	Operasional	Importante	Kurtu Prazu	6
	MIO5. Defini no dezenvolve programa formasaun no kapasitasaun téknika no institucional ida ba pesoal responsavel sira hosi estrutura administrativa foun iha âmbito munisipal	IO5.1	Defini Programa Formasaun kona-ba Ordenamentu Teritoriu no Urbanismu ba dirigente no tékniku municipal sira	Operasional	Importante	Kurtu Prazu	6
	MIO6. Harii Sistema Nasional Indikador ba Ordenamentu Teritoriu Urbanismu nian	IO6.1	Kria Sistema Nasional Indikador Ordenamentu Teritoriu noe Urbanismu nian	Operasional	Importante	Kurtu Prazu	6
	MIO7. Harii no implementa norma téknika sira atu aplika ba kartaz no banner sira	IO7.1	Elaborasaun, aprovasaun, publikasaun Manual Norma téknika kartografia no informasaun jeoespasia nian.	Operasional	Importante	Kurtu Prazu	6
	MIO8. Konsolida fronteira terrestre	IO8.1	Konkluzoan negosiasaun sira ba delimitasaun definitiva fronteira terrestre nian	Instrumentu politika	Importante tebes	Kurtu prazu	12





Tabela 2-5 – Asaun tuir entidade responsável

Entidade Responsável	Acção	Entidades co-responsáveis	Domínio	Tipologia	Importância	Prioridade	
<b>Komisaun Interministeriál ba kriasaun Servidaun Administrativa (Proposta)</b>							
	A2.1.	Definisaun no aprovasaun ba diploma legál konaba ZEPAE no servidaun administrativu no restrisaun ba utilidade pública	Ministeriu Planu no Ordenamentu ; Ministériu Justisa ; Sekretariu Estadu Ambiente; Ministeriu Obras Publikas ; Ministériu Agrikultura no Peska; Ministériu Interior.	Ambiental	Lejislativu no organizativu	Importante tebes	Imediata
	A2.2.	Elabora Planu Sektorial konaba ZEPAE		Ambiental	Instrumentu sira polítika nian	Importante tebes	Kurtu Prazu
<b>Komisaun Interministeriál ba Estudu Nova Sidade Administrativa (Despacho No082/PM/VIII/2022)</b>							
	UP3.1.	Elabora estudu kona-ba Sidade Administrativa Foun	Ministeriu Planu no Ordenamentu ; Ministeriu Obras Publikas ; Ministériu Justisa ; Ministeriu Administrasaun Estatal; Ministériu Transporte no Komunikaun	Rede Urbana no Povoamentu Rural	Instrumentu sira polítika nian	Importante	Kurtu Prazu
	UP3.3.	Defini programa kona-ba deslokasaun servisu Estaduan ba Sidade Administrativa Foun		Rede Urbana no Povoamentu Rural	Operasional	Importante	Kurtu Prazu
<b>Komisaun Interministerial ba Revizaun Planu Ekonómiku sira (Proposta)</b>							
	P1.2.	Revizaun ba planu setorial sira kona-ba domíniu ekonómiku	Ministériu Agrikultura no Peska; Ministériu Turizmu; Komérsiu no Indústria; Ministériu do Petróleo e Minerais; Ministériu Transporte no Komunikaun; Ministeriu Obras Publikas ; Ministeriu Planu no Ordenamentu ; Ministro Coordenador dos Assuntos Económicos.	Produtivu	Instrumentu sira polítika nian	Importante	Kurtu Prazu
<b>Komisaun Interministeriál ba Revizaun Planu Sosiál sira (Proposta)</b>							
	IE13.1	Revizaun ba Planu Setorial sira iha domíniu sosial	Ministériu Edukasaun, Juventude no Desportu; Ministériu Saúde; Ministériu Ensinu Superiór; Siénsia no Kultura; Ministeriu Obras Publikas ; Ministeriu Planu no Ordenamentu	Infraestruturua no Ekipamentu	Instrumentu sira polítika nian	Importante	Kurtu Prazu
<b>Ministeriu Administrasaun Estatal</b>							
	IE14.1	Elabora Planu Integradu sira ba infraestruturua no ekipamentu munisipal	Ministeriu Obras Publikas ; Ministeriu Planu no Ordenamentu ; Munisípiu	Infraestruturua no Ekipamentu	Operasional	Komplementar	Kurtu Prazu
	IO1.1	Elabora, aprova no publika diploma Lei kona-ba limite administrativu no jeográfiku Timor-Leste nian		Institusional no Organizativu	Operasional	Komplementar	Médiu Prazu



Entidade Responsável	Acção	Entidades co-responsáveis	Domínio	Tipologia	Importância	Prioridade
	IO5.1 Defini Programa Formasaun kona-ba Ordenamentu Teritoriu no Urbanismu ba dirijente no tékniku municipal sira	Ministeriu Planu no Ordenamentu	Institucional no Organizativu	Operasional	Importante	Kurtu Prazu
<b>Ministériu Agrikultura no Peska</b>						
A4.2	Elabora Planu ba Jestaun Unidade Hidrográfika	Ministru Kordenador hosi Asuntu Ekonómiku sira; Ministériu Turizmu; Komérsiu no Indústriia; Ministeriu Obras Publikas ; Ministeriu Planu no Ordenamentu	Ambiental	Instrumentu sira polítikania nian	Importante	Kurtu Prazu
A6.1	Elabora Estratéjia Nasional ba Protesaun Rai		Ambiental	Instrumentu sira polítikania nian	Importante tebes	Kurtu Prazu
A6.2	Elabora Planu ba Jestaun Integrada Rai leten no Rai okos		Ambiental	Instrumentu sira polítikania nian	Importante	Médiu Prazu
A7.1	Elabora Planu ba Ordenamentu Orla Kosteira	Ministeriu Planu no Ordenamentu	Ambiental	Instrumentu sira polítikania nian	Importante tebes	Kurtu Prazu
A8.2	Rehabilitasaun ba mangrove no floresta sira tasi nian		Ambiental	Operasional	Importante	Médiu Prazu
P3.1.	Definisaun ba Reserva Agrícola Nasional	Ministeriu Planu no Ordenamentu	Produtivu	Lejislativu no organizativu	Importante	Médiu Prazu
P4.1.	Elabora Planu ba Dezenvolvimentu Rural	Ministeriu Planu no Ordenamentu	Produtivu	Instrumentu sira polítikania nian	Importante	Kurtu Prazu
P5.1	Fasilitasaun finansiamentu ba kooperativa agrikola sira		Produtivu	Operasional	Importante	Kurtu prazu
P5.2	Kriasaun sentru koperativu sira		Produtivu	Operasional	Importante	Kurtu prazu
P6.1	Elabora Planu Dezenvolvimentu kona-ba Kultura ba Rendimentu	Ministeriu Planu no Ordenamentu	Produtivu	Instrumentu sira polítikania nian	Importante	Kurtu Prazu
P7.1	Implementa Planu Nasional ba Dezenvolvimentu Setor Kafé 2019-2030		Produtivu	Operasional	Importante	Imediata
P8.1	Kriasaun insentivu fiskal no juridiku sira floresta nian		Produtivu	Operasional	Importante	Kurtu prazu
P9.1	Elabora Estratéjia Nasional ba Tasi		Produtivu	Lejislativu no organizativu	Importante	Kurtu Prazu
P10.1	Kria rede nasional infraestrutur nian hodi fo apoiu ba atividade perka		Produtivu	Operasional	Importante	Médiu Prazu



Entidade Responsável	Acção		Entidades co-responsáveis	Domínio	Tipologia	Importância	Prioridade
	P11.1	Implementa Estratèjia Nasional Dezenvolvimentu nian ba Akuakultura 2011-2030		Produtivu	Operasional	Importante	Imediata
<b>Ministèriu Edukasaun, Juventude no Desportu</b>							
	IE13.2	Elabora Programa Nasional Rede Escolar nian	Ministèriu Ensinu Superiór; Siénsia no Kultura; Ministeriu Planu no Ordenamentu	Infraestrutura no Ekipamentu	Instrumentu sira polítika nian	Importante	Kurtu Prazu
<b>Ministèriu Justisa</b>							
	IO2.1	Konklui Regularizasaun Fundiária		Institucional no Organizativu	Lejislativu no organizativu	Importante	Kurtu Prazu
<b>Ministèriu Saúde</b>							
	IE13.4	Elabora Programa Nasional Rede Saúde nian	Ministeriu Planu no Ordenamentu	Infraestrutura no Ekipamentu	Instrumentu sira polítika nian	Importante	Kurtu Prazu
<b>Ministeriu Obras Publikas</b>							
	A4.1	Elabora Planu Nasional ba Rekursu Hídriku	Ministèriu Agrikultura no Peska	Ambiental	Instrumentu sira polítika nian	Importante tebes	Kurtu Prazu
	A9.2	Estabelese sistema monitorizasaun ba rekursu idriku	Ministèriu Agrikultura no Peska	Ambiental	Operasional	Komplementar	Médu Prazu
	UP10.2	Defini Programa Nasional ba Abitasaun	Ministeriu Planu no Ordenamentu ; Ministeriu Administrasaun Estatal	Rede Urbana no Povoamentu Rural	Instrumentu sira polítika nian	Importante tebes	Kurtu Prazu
	UP11.1	Defini regulamentu espesífiku ba konstrusaun urbana		Rede Urbana no Povoamentu Rural	Lejislativu no organizativu	Komplementar	Médu Prazu
	UP12.1	Defini Norma Técnica kona-ba konstrusaun hela-fatin		Rede Urbana no Povoamentu Rural	Operasional	Komplementar	Médu Prazu
	UP13.1	Defini Programa Divulgasaun kona-ba prátika di'ak ba Auto-Konstrusaun		Rede Urbana no Povoamentu Rural	Instrumentu sira polítika nian	Komplementar	Médu Prazu
	UP14.1	Defini sistema monitorizasaun parke abitacional públiku		Rede Urbana no Povoamentu Rural	Operasional	Komplementar	Longu Prazu
	IE1.1	Levantamentu ba infraestrutura boot sira		Infraestrutura no Ekipamentu	Operasional	Importante tebes	Imediata
	IE2.1	Halo levantamentu kona-ba pontu krítiku sira ba rehabilitasaun ka retifikasaun estrada sira		Infraestrutura no Ekipamentu	Operasional	Importante	Kurtu Prazu



Entidade Responsável	Acção	Entidades co-responsáveis	Domínio	Tipologia	Importância	Prioridade	
	IE2.2	Halo estudu atu defini prosedimentu ne'ebé atu adopta hodi rezolve problema estrada sira nian no mós ba konstrusaun sira iha futuru		Infraestrutura no Ekipamentu	Operasional	Importante	Kurtu Prazu
	IE3.1	Halo estudu hodi analiza viabilidade no defini trasadu ba Eixu Estrada Foun		Infraestrutura no Ekipamentu	Operasional	Importante tebes	Imediata
	IE3.2	Halo estudu ba karakterizasaun no dimensaun integradu ba infraestrutura foun portu no aeroportu		Infraestrutura no Ekipamentu	Operasional	Importante	Kurtu Prazu
	IE7.1	Elabora Planu Setorial ba Produsaun, Distribuisaun no Konsumu Enerjia Elétrika, hodi integra componente hosi enerjia renovável	Ministeriu Planu no Ordenamentu	Infraestrutura no Ekipamentu	Instrumentu sira polítika nian	Importante	Médu Prazu
	IE8.1	Projetu kona-ba solusaun téknika no regulamentu ba promosaun uza enerjia renovável sira.		Infraestrutura no Ekipamentu	Operasional	Komplementar	Longu Prazu
	IE8.2	Implementa projetu enerjia renovavel sira		Infraestrutura no Ekipamentu	Operasional	Importante	Kurtu prazu
	IE9.1	Halo revizaun ba Política Nacional Saneamentu Báziku	Ministeriu Planu no Ordenamentu	Infraestrutura no Ekipamentu	Instrumentu sira polítika nian	Importante	Kurtu Prazu
	IE9.2	Estabelese Programa nasional ida ba recolla no tratamentu ba bee rezidual sira	Ministeriu Planu no Ordenamentu	Infraestrutura no Ekipamentu	Operasional	Importante	Kurtu Prazu
	IE10.1	Halo estudu avaliasaun no viabilidade ba bee sustentavel nia orijin seluk	Ministeriu Planu no Ordenamentu	Infraestrutura no Ekipamentu	Operasional	Komplementar	Longu Prazu
	IE10.2	Reforsa kontrolu qualidade ba bee ne'ebé fahe		Infraestrutura no Ekipamentu	Operasional	Komplementar	Médu Prazu
	IE11.1	Elaborasaun planu sira abastesimentu bee no saneamentu ba bee rezidual sira ba munisipiu hotu	Ministeriu Administrasaun Estatal; Munisipiu	Infraestrutura no Ekipamentu	Operasional	Importante	Kurtu Prazu
	IE11.2	Modernizasaun sistema tratamentu bee, saneamentu no drenajen iha Díli	Munisipiu Díli	Infraestrutura no Ekipamentu	Operasional	Importante	Kurtu prazu
<b>Ministériu Ensinu Superiór, Siénsia no Kultura</b>							
	UP9.1	Inventariaun patrimóniu istóriu-kultural Timor-Leste nian		Rede Urbana no Povoamentu Rural	Instrumentu sira polítika nian	Importante	Kurtu Prazu
	UP9.2	Defini rede kona-ba patrimóniu istóriu-kultural ho interese nasional		Rede Urbana no Povoamentu Rural	Instrumentu sira polítika nian	Importante	Kurtu Prazu





Entidade Responsável	Acção	Entidades co-responsáveis	Domínio	Tipologia	Importância	Prioridade	
	UP9.3	Programa ba prezervasaun no valorizasaun patrimóniu istóricu-kultural		Rede Urbana no Povoamentu Rural	Instrumentu sira políticianian	Importante	Kurtu Prazu
	IE13.3	Elaborasaun Programa Nasional konaba Rede publika ekipamentu ensinu superior sira		Infraestrutura no Ekipamentu	Instrumentu politika	Importante	Kurtu prazu
	IO3.1	Kria Kursu Superior kona-ba Planeamentu Territorial	Ministeriu Planu no Ordenamentu	Institucional no Organizativu	Instrumentu sira políticianian	Importante	Médu Prazu
<b>Ministériu Interior</b>							
	A5.1	Elabora Política Nasional ba Jestaun Dezastre no ba Risku Natural		Ambiental	Instrumentu sira políticianian	Importante tebes	Kurtu Prazu
	A5.2	Elabora kuadru legal no normativu relasiona ho Jestaun Dezastre no Risku Natural		Ambiental	Lejislativu no organizativu	Importante tebes	Médu Prazu
	A5.3	Elabora Planu ba Jestaun Risku Inundasaun	Ministeriu Obras Publikas	Ambiental	Instrumentu sira políticianian	Importante tebes	Imediata
	A8.3	Kontrola erozaun iha área crítica sira		Ambiental	Operasional	Importante	Kurtu Prazu
	A8.4	Kontrola mota boot no inundasaun	Ministeriu Obras Publikas	Ambiental	Operasional	Importante tebes	Imediata
	IE15.1	Avaliasaun iha melloria ekipamentu ba kontrolu fronteira nian		Infraestrutura no Ekipamentu	Operasional	Importante	Kurtu prazu
<b>Ministériu Petróleu no Minerál</b>							
	P12.1	Estabelese zona reserva nian ba esplorasau rekursu mineral sira	Ministeriu Planu no Ordenamentu	Produtivu	Lejislativu no organizativu	Importante	Médu Prazu
	P12.2	Consolidasaun ba projetu Tasi-Mane	Ministeriu Planu no Ordenamentu	Produtivu	Operasional	Importante	Médu Prazu
<b>Ministeriu Planu no Ordenamentu</b>							
	UP1.1.	Konkluzau no publikasaun Planu Munispal Ordenamentu Teritoriu Aileu	Ministeriu Administrasaun Estatal; Munisipiu Aileu	Rede Urbana no Povoamentu Rural	Instrumentu sira políticianian	Importante tebes	Imediata
	UP1.2.	Konkluzau no publikasaun Planu Munispal Ordenamentu Teritoriu Ainaro	Ministeriu Administrasaun Estatal; Munisipiu Ainaro	Rede Urbana no Povoamentu Rural	Instrumentu sira políticianian	Importante tebes	Imediata



Entidade Responsável	Ação	Entidades co-responsáveis	Domínio	Tipologia	Importância	Prioridade
	UP1.3. Konkluzau no publikasaun Planu Munispal Ordenamentu Teritoriu Ataúro	Ministeriu Administrasaun Estatal; Munisipiu Ataúro	Rede Urbana no Povoamentu Rural	Instrumentu sira polítikania	Importante tebes	Imediata
	UP1.4. Konkluzau no publikasaun Planu Munispal Ordenamentu Teritoriu Baucau	Ministeriu Administrasaun Estatal; Munisipiu Baucau	Rede Urbana no Povoamentu Rural	Instrumentu sira polítikania	Importante tebes	Imediata
	UP1.5. Konkluzau no publikasaun Planu Munispal Ordenamentu Teritoriu Bobonaro	Ministeriu Administrasaun Estatal; Munisipiu Bobonaro	Rede Urbana no Povoamentu Rural	Instrumentu sira polítikania	Importante tebes	Imediata
	UP1.6. Konkluzau no publikasaun Planu Munispal Ordenamentu Teritoriu Covalima	Ministeriu Administrasaun Estatal; Munisipiu Covalima	Rede Urbana no Povoamentu Rural	Instrumentu sira polítikania	Importante tebes	Imediata
	UP1.7. Konkluzau no publikasaun Planu Munispal Ordenamentu Teritoriu Díli	Ministeriu Administrasaun Estatal; Munisipiu Díli	Rede Urbana no Povoamentu Rural	Instrumentu sira polítikania	Importante tebes	Imediata
	UP1.8. Konkluzau no publikasaun Planu Munispal Ordenamentu Teritoriu Ermera	Ministeriu Administrasaun Estatal; Munisipiu Ermera	Rede Urbana no Povoamentu Rural	Instrumentu sira polítikania	Importante tebes	Imediata
	UP1.9. Konkluzau no publikasaun Planu Munispal Ordenamentu Teritoriu Lautém	Ministeriu Administrasaun Estatal; Munisipiu Lautém	Rede Urbana no Povoamentu Rural	Instrumentu sira polítikania	Importante tebes	Imediata
	UP1.10. Konkluzau no publikasaun Planu Munispal Ordenamentu Teritoriu Liquiçá	Ministeriu Administrasaun Estatal; Munisipiu Liquiçá	Rede Urbana no Povoamentu Rural	Instrumentu sira polítikania	Importante tebes	Imediata
	UP1.11. Konkluzau no publikasaun Planu Munispal Ordenamentu Teritoriu Manatuto	Ministeriu Administrasaun Estatal; Munisipiu Manatuto	Rede Urbana no Povoamentu Rural	Instrumentu sira polítikania	Importante tebes	Imediata
	UP1.12. Konkluzau no publikasaun Planu Munispal Ordenamentu Teritoriu Manufahi	Ministeriu Administrasaun Estatal; Munisipiu Manufahi	Rede Urbana no Povoamentu Rural	Instrumentu sira polítikania	Importante tebes	Imediata
	UP1.13. Konkluzau no publikasaun Planu Munispal Ordenamentu Teritoriu Viqueque	Ministeriu Administrasaun Estatal; Munisipiu Viqueque	Rede Urbana no Povoamentu Rural	Instrumentu sira polítikania	Importante tebes	Imediata
	UP2.1. Aprovasaun, publikasaun no implementasaun Planu kona-ba Urbanizasaun sidade Díli	Ministeriu Administrasaun Estatal; Munisipiu Díli	Rede Urbana no Povoamentu Rural	Instrumentu sira polítikania	Importante tebes	Imediata



Entidade Responsável	Acção	Entidades co-responsáveis	Domínio	Tipologia	Importância	Prioridade
	UP3.2. Defini Planu kona-ba Utilizasaun Rai iha Metinaro	Ministeriu Administrasaun Estatal; Munisipiu Díli	Rede Urbana no Povoamentu Rural	Instrumentu sira polítikania	Importante	Kurtu Prazu
	UP4.1. Elaborasaun Planu Urbanizasaun sidade Baucau	Ministeriu Administrasaun Estatal; Munisipiu Baucau	Rede Urbana no Povoamentu Rural	Instrumentu sira polítikania	Importante tebes	Kurtu Prazu
	UP4.2. Elaborasaun Planu Urbanizasaun sidade Maliana	Ministeriu Administrasaun Estatal; Munisipiu Bobonaro	Rede Urbana no Povoamentu Rural	Instrumentu sira polítikania	Importante tebes	Kurtu Prazu
	UP4.3. Elaborasaun Planu Urbanizasaun sidade Same	Ministeriu Administrasaun Estatal; Munisipiu Manufahi	Rede Urbana no Povoamentu Rural	Instrumentu sira polítikania	Importante tebes	Kurtu Prazu
	UP5.1. Elaborasaun Planu ba Urbanizasaun sidade Gleno	Ministeriu Administrasaun Estatal; Munisipiu Ermera	Rede Urbana no Povoamentu Rural	Instrumentu sira polítikania	Importante tebes	Kurtu Prazu
	UP5.2. Elaborasaun Planu ba Urbanizasaun sidade Suai	Ministeriu Administrasaun Estatal; Munisipiu Suai	Rede Urbana no Povoamentu Rural	Instrumentu sira polítikania	Importante tebes	Kurtu Prazu
	UP5.3. Elaborasaun Planu ba Urbanizasaun sidade Lospalos	Ministeriu Administrasaun Estatal; Munisipiu Lautém	Rede Urbana no Povoamentu Rural	Instrumentu sira polítikania	Importante tebes	Kurtu Prazu
	UP6.1. Elaborasaun Planu ba Urbanizasaun sidade Liquiçá	Ministeriu Administrasaun Estatal; Munisipiu Liquiçá	Rede Urbana no Povoamentu Rural	Instrumentu sira polítikania	Importante tebes	Kurtu Prazu
	UP6.2. Elaborasaun Planu ba Urbanizasaun sidade Aileu	Ministeriu Administrasaun Estatal; Munisipiu Aileu	Rede Urbana no Povoamentu Rural	Instrumentu sira polítikania	Importante tebes	Kurtu Prazu
	UP6.3. Elaborasaun Planu ba Urbanizasaun sidade Viqueque	Ministeriu Administrasaun Estatal; Munisipiu Viqueque	Rede Urbana no Povoamentu Rural	Instrumentu sira polítikania	Importante tebes	Kurtu Prazu
	UP7.1. Elaborasaun Planu ba Urbanizasaun sidade Maumeta	Ministeriu Administrasaun Estatal; Munisipiu Ataúro	Rede Urbana no Povoamentu Rural	Instrumentu sira polítikania	Importante tebes	Kurtu Prazu
	UP7.2. Elaborasaun Planu ba Urbanizasaun sidade Ainaro	Ministeriu Administrasaun Estatal; Munisipiu Ainaro	Rede Urbana no Povoamentu Rural	Instrumentu sira polítikania	Importante tebes	Kurtu Prazu



Entidade Responsável	Acção	Entidades co-responsáveis	Domínio	Tipologia	Importância	Prioridade	
	UP7.3	Elaborasaun Planu ba Urbanizasaun sidade Manatuto	Ministeriu Administrasaun Estatal; Munisipiu Manatuto	Rede Urbana no Povoamentu Rural	Instrumentu sira polítikania nian	Importante tebes	Kurtu Prazu
	UP8.1	Elabora planu ba utiliza rai/eskema ordenamentu simplifikadu	Ministeriu Administrasaun Estatal; Munisipiu	Rede Urbana no Povoamentu Rural	Instrumentu sira polítikania nian	Importante tebes	Kurtu Prazu
	UP10.1	Aprovasaun no implementasaun Lei Baze Abitasaun	Ministeriu Obras Publikas; Ministeriu Administrasaun Estatal	Rede Urbana no Povoamentu Rural	Lejislativu no organizativu	Importante tebes	Kurtu Prazu
	P1.1.	Reajustamentu Planu Estratéjiku Dezenvolvimentu Timor-Leste 2023 – 2038		Produtivu	Instrumentu sira polítikania nian	Importante tebes	Kurtu Prazu
	IE1.2	Delimitasaun área reserva ba utilizaun no espansaun infraestrutur boot		Infraestrutur no Ekipamentu	Operasional	Importante tebes	Kurtu Prazu
	IO4.1	Defini Programa Formasaun kona-ba Ordenamentu Teritoriu no Urbanismu ba dirijente no hosi servisu ministerial sira		Institusional no Organizativu	Operasional	Importante	Kurtu Prazu
	IO6.1	Kria Sistema Nasional Indikator Ordenamentu Teritoriu no Urbanismu nian		Institusional no Organizativu	Operasional	Importante	Kurtu Prazu
	IO7.1	Elaborasaun, aprovasaun, publikasaun Manual Norma téknika kartografia no informasaun jeoespasia nian.		Institusional no Organizativu	Operasional	Importante	Kurtu Prazu
<b>Ministériu Turizmu; Komérsiu no Indústriá</b>							
	P2.1	Harii Sentru ba Formasaun no Dinamizasaun Emprezarial	Ministeriu Planu no Ordenamentu	Produtivu	Operasional	Importante	Médu Prazu
	P13.1	Revizaun no implementasaun Planu Estratéjiku ba Dezenvolvimentu Turismo Timor-Leste nian	Ministeriu Planu no Ordenamentu	Produtivu	Instrumentu sira polítikania nian	Importante	Kurtu Prazu
	P13.2	Defini no regulamenta fatin ba interese turístiku nasional.		Produtivu	Lejislativu no organizativu	Komplementar	Kurtu Prazu
	P13.3	Elabora Programa reabilitasaun no manutensaun infraestrutur ba fatin ho interese turístiku		Produtivu	Operasional	Komplementar	Médu Prazu
	P14.1	Elabora Programa Dinamizasaun kona-ba Turismo Komunitáriu		Produtivu	Instrumentu sira polítikania nian	Komplementar	Médu Prazu
	P14.2	Kria infraestrutur hodi fo apoiu ba turismu komunitáriu		Produtivu	Operasional	Importante	Médu Prazu



Entidade Responsável	Acção	Entidades co-responsáveis	Domínio	Tipologia	Importância	Prioridade	
	P15.1	Defini perkursu no rota, produsaun konteúdu no sinalétika		Produtivu	Operasional	Importante	Médu Prazu
	P15.2	Harii Sentru ba Interpretativu		Produtivu	Operasional	Importante	Médu Prazu
<b>Ministériu Negósiu Estranjeiru</b>							
	IO8.1	Konkluzau negosiasaun sira ba delimitasaun permanenti fronteira terestre nian		Institusional	Instrumentu politika	imprescindivel	Curto prazo
<b>Ministériu Transporte no Komunikaun</b>							
	IE4.1	Halo estudu no implementa prosesu rekolla dadu kona-ba tráfégu ba pasajeiru no merkadoria no dezenvolve sistema informasaun hodi fo apoiu ba servisu monitorizasaun		Infraestrutura no Ekipamentu	Operasional	Komplementar	Médu Prazu
	IE5.1	Elabora projetu infraestrutura padraun hodi fo apoiu ba transporte públiku sira no halo planu ba lokalizasaun ba infraestrutura prinsipal sira	Ministeriu Obras Publikas ; Ministeriu Planu no Ordenamentu	Infraestrutura no Ekipamentu	Operasional	Komplementar	Longu Prazu
	IE6.1	Entrega responsabilidade atu halo monitorizasaun ba asesu no apoiu infraestrutura ba Portu Tibar, liu ema sira ne'ebé hela besik Portu		Infraestrutura no Ekipamentu	Operasional	Importante tebes	Imediata
	IE12.1	Elabora planu ida ba rede komunikaun fibra ótika iha ligasaun ho infraestrutura viária	Ministeriu Obras Publikas	Infraestrutura no Ekipamentu	Operasional	Importante	Kurtu Prazu
<b>Autoridade RAEOA</b>							
	UP1.14	Konkluzau no publikasaun Planu Munispal Ordenamentu Teritoriu de Oe-Cusse Ambeno	Ministeriu Planu no Ordenamentu	Rede Urbana no Povoamentu Rural	Instrumentu sira polítika nian	Importante tebes	Imediata
	UP4.4	Elaborasaun Planu Urbanizasaun sidade Pante Macassar	Ministeriu Planu no Ordenamentu	Rede Urbana no Povoamentu Rural	Instrumentu sira polítika nian	Importante tebes	Kurtu Prazu
<b>Sekretariu Estadu Ambiente</b>							
	A1.1.	Estabelese limite no klasifikasaun ba área sira ne'ebé sei integra iha SNAP		Ambiental	Lejislativu no organizativu	Importante tebes	Imediata
	A1.2.	Elabora Planu ba Jestaun área SNAP		Ambiental	Instrumentu sira polítika nian	Importante	Kurtu Prazu
	A3.1	Elabora Política Nasional ba Asaun Klimátika		Ambiental	Instrumentu sira polítika nian	Importante tebes	Kurtu Prazu



Entidade Responsável	Acção	Entidades co-responsáveis	Domínio	Tipologia	Importância	Prioridade
	A3.2. Elabora Lei de Baze kona-ba Klima		Ambiental	Lejislativu no organizativu	Komplementar	Médu Prazu
	A3.3. Elabora Programa Asaun ba Alterasaun Klimátika		Ambiental	Instrumentu sira polítika nian	Importante	Kurtu Prazu
	A8.1 Valoriza habitats sira iha Parke Nasional Nino Konis Santana, Tasitolu no Areia Branca/Cristo Rei nian		Ambiental	Instrumentu sira polítika nian	Komplementar	Longu Prazu
	A9.1 Estabelese Sistema Monitorizasaun ba Situaun Ambiental		Ambiental	Operasional	Importante tebes	Imediata



### **3 Asaun sira tuir Domíniu Estruturante**

Defini ona iha Domíniu Medida ba Planeamentu ida-idak, ne'ebé sai hanesan Asaun importante ba konkretizasaun MNOT-TL nian.

Iha pontu sira tuir mai sei apresenta Ficha Asaun nian ba Domíniu Estruturante ida-idak, ne'ebé organiza liu hosi Medida Planeamentu, no Matriz relasaun ho dezafiu sira no elementu sira MNOT-TL ne'ebé sai hanesan enkuadramentu.

#### **3.1 Domíniu Ambiental**

Ba Domíniu Ambiental defini ona Medida Planeamentu 9 ne'ebé nia relasaun ho dezafiu espesifiku ba domíniu ida ne'e no komponente sira MNOT-TL apresenta ona iha Tabela 3-1.

Medida Planeamentu 9 hosi Domíniu Ambiental korresponde ba aksaun 21, hakerek ona iha Tabela 3-2 no nia Ficha diskrisaun apresenta ona iha kapítulu 3.1.1







Tabela 3-1 – Resposta hosi medida sira ba dezafiu Domíniu Ambiental nian no relasaun ho komponente sira MNOT-TL

	DESZAFIU DOMINIU AMBIENTAL NIAN					KOMPONENTE MNOT-TL NIAN										
	DA.1 Fo valor ba rekursu natural, paisajistiku no kultural sira	DA.2 Reforsa rezliénsia klimátika Teritoriu nian	DA.3 Proteje área sira bee-matan nian	DA.4 Estabelese orientasaun baze territorial no ho eskala nasional ba tratamentu ba plástiku no industrial	DA.5 Kompatibiliza tradisaun kultural ho dezenvolvimentu ekonómiku no prinsípiu konsersaun natureza nian no ambiente nia sustentabilidade	C1 – Zonamentu Funcional	C2 - Sinerjia no komplementaridade	C3- Protesaun agríkola	C4 -Konetividade iha ámbitu nasional	C5 - Rede urbana	C6- Enerjia Renovável	C7-Jestaun ba rezíduo sira	C8- Konserva natureza	C9 -Salvaguarda regime hidríku	C10 - Protesaun ba Rai	C11- Zona ho Risku Nat. Estruturante
<b>MEDIDA SIRA</b>																
MA1. Konkretiza Sistema Nasional Área Protejida sira	✓	✓	✓	✓	✓	✓		✓	✓	✓	✓	✓	✓	✓	✓	✓
MA2. Konkretiza ZEPAE	✓	✓	✓	✓	✓			✓	✓		✓	✓	✓	✓	✓	✓
MA3. Estabelese Política Nasional ba Aksaun Klimátika no nia instrumentu sira	✓	✓	✓	✓	✓	✓	✓	✓	✓	✓	✓	✓	✓	✓	✓	✓
MA4. Implementa Política Nasional Rekursu Bee	✓	✓	✓	✓	✓	✓		✓		✓	✓		✓			
MA5. Estabelese Política Nasional ba Jestaun Dezastre no ba Risku Natural	✓	✓	✓	✓	✓			✓		✓					✓	✓
MA6. Estabelese no operacionaliza Estratéjia Nasional ba Proteksaun Rai nian	✓	✓	✓	✓	✓			✓			✓		✓			✓



	DESZAFIU DOMINIU AMBIENTAL NIAN					KOMPONENTE MNOT-TL NIAN										
	DA.1 Fo valor ba rekursu natural, paisajstiku no kultural sira	DA.2 Reforsa rezliénsia klimátika Teritoriu nian	DA.3 Proteje área sira bee-matan nian	DA.4 Estabelese orientasaun baze territorial no ho eskala nasional ba tratamentu ba plástiku no industrial	DA.5 Kompatibiliza tradisaun kultural ho dezenvolvimentu ekonómiku no prinsípiu konsersaun natureza nian no ambiente nia sustentabilidade	C1 – Zonamentu Funsional	C2 - Sinerjia no komplementaridade	C3- Protesaun agríkola	C4 -Konetividade iha ámbitu nasional	C5 - Rede urbana	C6- Enerjia Renovável	C7-Jestaun ba rezíduo sira	C8- Konserva natureza	C9 -Salvaguada regime hidriku	C10 - Protesaun ba Rai	C11- Zona ho Risku Nat. Estruturante
<b>MEDIDA SIRA</b>																
MA7. Implementa Planu ba Jestaun Integrada Zona Kosteira	✓	✓	✓	✓	✓	✓		✓		✓	✓	✓	✓	✓		✓
MA8. Desenvolve aksaun ba restauru no valorizasaun ba zona sensível sira ka fraku no favorável ba risku natural	✓	✓	✓		✓			✓			✓	✓	✓	✓	✓	✓
MA9. Implementa mekanismu ba monitorizasaun kondisaun meiu-ambiente no rekursu natural sira	✓	✓	✓	✓	✓					✓	✓	✓	✓	✓	✓	✓



Aksaun sira hosi Domíniu Ambiental tuir Medida Planeamentu mak hanesan tuir mai (Tabela 3-2):

**Tabela 3-2 – Asaun tuir medida planeamentu hosi Domíniu Ambiental**

MEDIDA SIRA	ASAUN SIRA
<b>MA1.</b> Konkretiza SNAP	<b>A1.1.</b> Fahe no identifika área hotu ne'ebé sei integra iha SNAP
	<b>A1.2.</b> Elabora Planu Jestaun área hosi SNAP
<b>MA2.</b> Konkretiza ZEPAE	<b>A2.1.</b> Definisaun no aprovasaun ba diploma legál konaba ZEPAE no servidaun administrativu no restrisaun ba utilidade pública
	<b>A2.2.</b> Elabora Planu Sektorial konaba ZEPAE
<b>MA3.</b> Estabelese Polítika Nasional ba Aksaun Klimátika no nia instrumentu sira	<b>A3.1</b> Elabora Polítika Nasional ba Aksaun Klimátika
	<b>A3.2.</b> Elabora Lei Baze ba Klima
	<b>A3.3.</b> Elabora Programa Aksaun ba Alterasaun Klimátika
<b>MA4.</b> Implementa Polítika Nasional ba Rekursu Bee	<b>A4.1</b> Elabora Planu Nasional ba Rekursu ídriku sira
	<b>A4.2</b> Elabora Planu Jestaun ba Unidade Idrográfika sira
<b>MA5.</b> Estabelese Polítika Nasional ba Jestaun Dezastre no ba Risku Natural	<b>A5.1</b> Elabora Polítika Nasional Jestaun ba Dezastre no ba Risku Natural
	<b>A5.2</b> Elabora kuadru legal no normativu kona-ba Jestaun ba Dezastre no ba Risku Natural
	<b>A5.3</b> Elabora Planu Jestaun ba Riku hosi Inundasaun
<b>MA6.</b> Estabelese Estratéjia Nasional ba Protesaun Rai	<b>A6.1</b> Elabora Estratéjia Nasional atu proteje Rai
	<b>A6.2</b> Elabora Planu Jestaun Integradu ba Rai-leten no Rai-okos
<b>MA7.</b> Implementa Planu ba Jestaun Integrada Zona Kosteira	<b>A7.1</b> Elabora Orla Kosteira nia Planu ba Ordenamentu
<b>MA8.</b> Implementa aksaun ba restauru no valorizasaun zona sira ne'ebé sensível ka fraku no favorável ba risku natural	<b>A8.1</b> Valorizasaun ba habitats Parque Nasional Nino Konis Santana nian, Tasitolu nian no Areia Branca/Cristo Rei nian
	<b>A8.2</b> Hakiak fila-fali ai-tasi no floresta kosteira sira
	<b>A8.3</b> Kontrola rai-monu iha área perigozu
	<b>A8.4</b> Kontrola bee sa'e no inundasaun a montante
<b>MA9.</b> Implementa mekanismu hodi monitorizasaun kondisaun meiu-ambiente	<b>A9.1</b> Estabelece Sistema Monitorizasaun ba Kondisaun Meiu-Ambiente
	<b>A9.2</b> Estabelece sistema hodi monitoriza rekursu hidriku

### 3.1.1 Ficha Asaun

Tuir mai sei prezenta Ficha Asaun Dominiu Ambiental nian.





**ASAUN A1.1 Delimitasaun no klasifikasaun área sira ne'ebé atu integra iha SNAP**

<b>Medida</b>	MA1	<b>Domíniu</b>	Ambiental
<b>Resposta ba Dezafiu sira</b>	DA.1, DA.2, DA.3, DA.4, DA.5	<b>Elementu husi MNOT-TL</b>	C1, C3, C4, C5, C6, C7, C8, C9, C10, C11
<b>Tipolojia asaun nian</b>	Lejislativu no organizativu	<b>Nível Importánsia</b>	Importante tebes
<b>Prioridade</b>	Imediata	<b>Durasau (fulan)</b>	12
<b>Entidade Responsável</b>		Sekretariu Estadu Ambiente	
<b>Entidades ne'ebé responsável mos</b>			
<b>Fonte finansiametu</b>		OJE	

**Fundamentasaun, Deskrisaun no Objetivu sira**

Sistema Nasional ba Area Protesaun (SNAP), ne'ebé estabesele ona ho Dekretu-Lei No. 5/2016 loron 16 fulan-marsu, kria instrumentu legál sira ne'ebé nesésáriu ba protesaun ba Area Konservasaun Natureza (AKN) nian ne'ebé fornese ona iha MNOT-TL. Area Konservasaun Natureza sira husi MNOT-TL inklui área protesaun sira ne'ebé refere ona iha Dekretu-Lei nee, maibé mós *Important Bird Areas* (IBA) ne'ebé delimitadu husi *BirdLife International* no zona tasi-ibun, iha jeral.

SNAP klasifika área protesaun terrestre no tasi lubuk ida ka rua ne'e hotu, inklui área sira husi domíniu públiku, privadu ka komunitáriu, ba ámbitu nasional, rejional, munisípiu, lokál ka transfronteiru. Iha kondisionante ida ba uza rai atu inklui iha instrumentu planeamentu teritorial, liuliu iha Planu Munisipal Ordenamentu Teritoriu no Planu uzu rai nian hodi sai suporte, liu-liu ba prosesu sira espropriaun nian.

Tuir Dekretu-Lei nee, asaun ida-ne'e kompostu husi integrasaun Area Konservasaun Natureza (AKN) nian husi MNOT-TL no SNAP, no ninia implementasaun formál sira, inklui:

- Estudu sira ne'ebé lori ba integrasaun IBA nian no SNAP;
- Estudu sira ne'ebé lori ba integrasaun habitat tasi nian ne'ebé relevante iha SNAP;
- Delimitasaun no marka área sira ne'ebé integra iha SNAP;
- Estudu sira ne'ebé lori ba delimitasaun koredore ekolojiku sira entre área protejida sira, tuir Artigu 31 Dekretu-Lei refere.

Klasifikasaun ba área protejida ne'e propoin husi membru Governu ne'ebé responsavel ba área protesaun sira-ne'e no aprova husi Rezolusaun Governu nian ida, ne'ebé tenke, liu husi período konsultasaun ida, tuir termu sira ne'ebé define iha artigu 7 husi Dekretu-Lei refere.

Hodi habelar SNAP no ninia implementasaun formál - inklui koredór ekolojiku sira - bele kria Estrutura Ekolojika Nasional ida-ne'ebé koerente, ne'ebé sei sai hanesan baze ba estrutura Teritoriu nasional nian, ba ordenamentu teritorial no ba salvaguarda no hasa'e valór natural no ekolojiku sira Teritoriu nasional nian.

Delimitasaun ba área sira SNAP nian sai nu'udar xave ba preparasaun ba Planu Jestaun ida-idak (Asaun A1.2).



**ASAUN A1.2 Elaborasaun Planu Jestaun área sira SNAP nian**

<b>Medida</b>	MA1	<b>Domíniu</b>	Ambiental
<b>Resposta ba Dezafiu sira</b>	DA.1, DA.2, DA.3, DA.4, DA.5	<b>Elementu sira MNOT-TL nian</b>	C1, C3, C4, C5, C6, C7, C8, C9, C10, C11
<b>Tipolojia asaun nian</b>	Instrumentu sira polítika nian	<b>Nível Importánsia</b>	Importante
<b>Prioridade</b>	Kurtu Prazu	<b>Durasau (fulan)</b>	24
<b>Entidade Responsável</b>		Sekretariu Estadu Ambiente	
<b>Entidades ne'ebé responsável mos</b>			
<b>Fonte Finansiamentu nian</b>		OJE	

**Fundamentasaun, Deskrisaun no Objektivu sira**

Planu Jestaun ba área sira SNAP nian, ne'ebé prevee iha Artigu 25 Dekretu-Lei No. 5/2016 loron 16 fulan-marsu, opera no regula jestaun sustentavel ba área hirak-ne'e tanba ne'e mak sai nu'udar xave ba sira-nia valorizasaun ambiental, nune'e mós sosiál no ekonómiku.

Planu Jestaun sira tenke elabora ba área protejida sira ne'ebé konsidera hanesan área ne'ebé crítica ka prioridade, depende ba sira-nia valór ekolojiku ka papél estruturante iha Estrutura Ekolojika Nasional ka husi nivel presau ne'ebé mak sujeita ba - priorizasaun hanesan ne'e mai husi prosesu klasifikasaun ne'ebé indika ona iha Asaun E1.1.

Planu Jestaun ba área protejida sira-ne'e hetan aprovasaun husi Rezolusaun Governu nian no prepara husi entidade governamental ne'ebé responsavel ba área protejida sira, iha koordenasaun besik ho entidade publika sira seluk, no konsultasaun ho comunidade lokál sira.

Elaborasaun Planu sira-ne'e tuir matadalan sira ne'ebé hatur ona iha Rezolusaun Governu ne'ebé klasifika área protejida sira.



**ASAUN A2.1 Definisau no aprovasau ba diploma legál konaba ZEPAE no servidaun administrativu no restrisau ba utilidade públika**

<b>Medida</b>	MA2	<b>Dominiu</b>	Ambiental
<b>Resposta ba Dezafiu sira</b>	DA.1, DA.2, DA.3, DA.4, DA.5	<b>Elementu sira MNOT-TL nian</b>	C3, C4, C6, C7, C8, C9, C10, C11
<b>Tipolojia asaun nian</b>	Lejislativu no organizativu	<b>Nível Importánsia</b>	Importante tebes
<b>Prioridade</b>	Imediata	<b>Durasau (fulan)</b>	9
<b>Entidade Responsável</b>	Komisaun Interministeriál ba krisau Servidaun Administrativa (proposta)		
<b>Entidades ne'ebé responsável mos</b>	Ministeriu Planu no Ordenamentu , Ministeriu Justisa , Sekretariu Estadu Ambiente, Ministeriu Obras Publikas, Ministeriu Agrikultura no Peska e Ministeriu do Interior.		
<b>Fonte Finansiamentu nian</b>	OJE		

**Fundamentasaun, Deskrisau no Objektivu sira**

Zona Especial Protesau Ambiental no Ekolojika (ZEPAE) kompostu husi estrutura biofizika ida-ne'ebé integra área lubuk ida-ne'ebé, tanba sira-nia valór no sensibilidade ekolojiku ka sira-nia espozisaun no sustentabilidade ba risku natural sira, tenke sujeita ba protesau espesial sira, inklui sira-nia rejime teritorial espesial no dispozisaun sira kona-ba sira-nia implementasaun iha nivel instrumentu planeamentu teritorial iha eskala munisípiu nian.

ZEPAE nu'udar instrumentu jestaun teritorial ida-ne'ebé konstitui restrisau sira kona-ba uzu rai ne'ebé permite la'ós de'it atu proteje ambiente no ninia potencialidade sira ba ekonomia nasional, maibé mós atu proteje ema no sasán sira. Estabelesimentu estrutura ida-ne'e tenke konsidera prinsípiu protesau ambiental no norma espesífiku sira ne'ebé estabelese ona iha PNOT-TL.

ZEPAE konsidera servidaun administrativu no restrisau utilidade publika (SARUP) atu tau enkargu, kondisionante ka limitasaun sira ba uzu, okupasaun ka transformasaun rai nian hodi nune'e bele proteje valór sira ne'ebé konsidera hanesan interese komun.

Asau ida-ne'e atu estabelese, iha lejislasau espesífiku, matadalan no kriteriu sira ba delimitasaun zona hirak-ne'e nian, sira-nia rejime teritorial, liuliu limitasaun lubuk ida kona-ba okupasaun, uzu no transformasaun rai no SARUP ida-idak, maibé mós uzu no asau sira ne'ebé kompativel ho objetivu protesau sira husi tipolojia zona ida-idak nian.

ZEPAE no área servidaun no restrisau utilidade públiku sira-ne'e, tenke integra iha planu municipal ordenamentu teritoriu no iha planu uzu rai nian.

Proposta atu kria ZEPAE no SARUP sira-ne'e nu'udar responsabilidade membru governu ne'ebé iha tutela ba área ambiente no ordenamentu teritoriu, iha kolaborasaun ho área governamental sira ne'ebé iha responsabilidade ba agrikultura, urbanismu, jestaun rekursu hídriku, jestaun rekursu natural sira, turizmu no administrasaun estatal.



**ASAUN A2.2 Elabora Planu Sektorial konaba ZEPAE**

<b>Medida</b>	MA2	<b>Dominiu</b>	Ambiental
<b>Resposta ba Dezafiu sira</b>	DA.1, DA.2, DA.3, DA.4, DA.5	<b>Elementu sira MNOT-TL nian</b>	C3, C4, C6, C7, C8, C9, C10, C11
<b>Tipolojia asaun nian</b>	Instrumentu sira polítika nian	<b>Nível Importánsia</b>	Importante tebes
<b>Prioridade</b>	Kurtu Prazu	<b>Durasau (fulan)</b>	12
<b>Entidade Responsável</b>	Komisaun Interministeriál ba krisaun Servidaun Administrativa (proposta)		
<b>Entidades ne'ebé responsável mos</b>	Ministeriu Planu no Ordenamentu, Ministériu Justisa, Sekretariu Estadu Ambiente, Ministeriu Obras Publikas, Ministériu Agrikultura no Peska no Ministeriu Interior.		
<b>Fonte Finansiamentu nian</b>	OJE		

**Fundamentasaun, Deskrisaun no Objetivu sira**

Implementasaun rejime juridiku ZEPAE nian (Asaun E2.1) tenke implementa liuhusi Planu Setorial tuir termu sira ne'ebé hatur iha Lei No. 6/2017 19 Abril.

Objetivu husi Planu Sektorial ZEPAE nian mak atu halo delimitasaun kartográfika ba zona hirak-ne'e iha nivel nasional, tuir rejime juridiku ida-idak nian.

Mapa delimitasaun sira ne'e elabora iha eskala munisipal no iha eskala gráfiku ida-ne'ebé apropiadu ba sira-nia integrasaun iha Planu Munisipal Ordenamentu Teritóriu nian, ne'ebé mak akompaña husi memória deskrisaun ida-idak.

Asaun ida-ne'e permite integrasaun konsistente no koerente husi ZEPAE iha instrumentu sira planeamentu teritorial setorial sira no iha eskala munisipal, nune'e mós jestaun Teritoriu husi Administrasaun Sentral no Lokal.





**ASAUN A3.1 Elaborasaun Polítika Nasional Asaun Klimátika nian**

<b>Medida</b>	MA3	<b>Dominiu</b>	Ambiental
<b>Resposta ba Dezafiu sira</b>	DA.1, DA.2, DA.3, DA.4, DA.5	<b>Elementu sira MNOT-TL nian</b>	C1, C2, C3, C4, C5, C6, C7, C8, C9, C10, C11
<b>Tipolojia asaun nian</b>	Instrumentu sira polítika nian	<b>Nível Importánsia</b>	Importante tebes
<b>Prioridade</b>	Kurtu Prazu	<b>Durasau (fulan)</b>	9
<b>Entidade Responsável</b>		Sekretariu Estadu Ambiente	
<b>Entidades ne'ebé responsável mos</b>			
<b>Fonte Finansiamentu nian</b>		OJE, Finansiamentu Externu	

**Fundamentasaun, Deskrisaun no Objetivu sira**

Politika Nasional Asaun Klimátika estabesele vizaun no objetivu sira ba tempu naruk nian (2040) husi polítika klimátika nasional no mós modelu ba implementasaun solusaun adaptasaun sira husi setór oin-oin ba efeitu sira husi mudansa klimátika nian: agrikultura, biodiversidade, ekonomia, enerjia no seguransa enerjetika, floresta, saúde umana, seguransa ba ema no sasán sira, lixu, transporte, komunikasaun no zona tasi-ibun sira.

Lideradu husi Sekretariu Estadu Ambiente, Elaborasaun Politika Nasional Asaun Klimátika tenke hetan benefísiu husi kolaborasaun husi área governamental sira ne'ebé responsavel ba área agrikultura, peska, turizmu, komérsiu no indústria, ordenamentu teritóriu no urbanizasaun, jestaun rekursu hídriku, saude, obras públikas, transporte no protesaun sivil.

Prosesu ne'e tenke konsulta ho autoridade tradisionál sira, sosiedade sivil no ajente-laos-estadu relevante sira seluk iha faze oioin foti desizaun nian.

Opsaun estratéjiku sira ne'ebé bele estabesele tenke integra polítika setór oioin, estabesele quadru ida-ne'ebé integra asaun publika no privada, no mós permite kanalizasaun di'ak liu ba finansiamentu esternu.



**ASAUN A3.2 Elaborasaun Lei Báziku Klima nian**

<b>Medida</b>	MA3	<b>Dominiu</b>	Ambiental
<b>Resposta ba Dezafiu sira</b>	DA.1, DA.2, DA.3, DA.4, DA.5	<b>Elementu sira MNOT-TL nian</b>	C1, C2, C3, C4, C5, C6, C7, C8, C9, C10, C11
<b>Tipolojia asaun nian</b>	Lejislativu no organizativu	<b>Nível Importánsia</b>	Komplementar
<b>Prioridade</b>	Médu Prazu	<b>Durasau (fulan)</b>	12
<b>Entidade Responsável</b>		Sekretariu Estadu Ambiente	
<b>Entidades ne'ebé responsável mos</b>			
<b>Fonte Finansiamentu nian</b>		OJE, Finansiamentu Externu	

**Fundamentasaun, Deskrisaun no Objétivu sira**

Lei Enkuadramentu Klimátika, ne'ebé prevee iha Reajustamentu PED 2023-2038, konsolida objetivu, prinsípiu no obrigasaun sira ba nivel governasaun oin-oin ba asaun klimátika liuhosi polítika publika, estabese, liuliu iha:

- Direitu no devér sira ne'ebé relasiona ho klima;
- Quadru nasional governasaun polítika klimátika nian;
- Rekizitu sira ba instrumentu planeamentu polítika klimátika sira, inklui mos planu setorial sira;
- Prinsípiu no norma sira relasiona ho instrumentu ekonómiku no finanseiru sira;
- Prinsípiu no norma sira ba instrumentu polítika klimátika setorial.

Lei Baze Klimátika tenke konsidera opsaun estratéjiku sira ba adaptaun klimátika nian ne'ebé deskreve ona iha Politika Nasional Asaun Klimátika nian (Asaun A3.1).

Asaun ida-ne'e inklui elaborasaun Lei Báziku, husi Sekretariu Estadu Ambiente, ninia aprovasaun no publikasaun iha Jornal Repúblika.



**ASAUN A3.3 Elaborasaun Programa Asaun ba Mudansa Klimátika sira**

<b>Medida</b>	MA3	<b>Dominiu</b>	Ambiental
<b>Resposta ba Dezafiu sira</b>	DA.1, DA.2, DA.3, DA.4, DA.5	<b>Elementu sira MNOT-TL nian</b>	C1, C2, C3, C4, C5, C6, C7, C8, C9, C10, C11
<b>Tipolojia asaun nian</b>	Instrumentu sira polítika nian	<b>Nível Importánsia</b>	Importante
<b>Prioridade</b>	Kurtu Prazu	<b>Durasaun (fulan)</b>	9
<b>Entidade Responsável</b>		Sekretariu Estadu Ambiente	
<b>Entidades ne'ebé responsável mos</b>			
<b>Fonte Finansiamentu nian</b>		OJE, Finansiamentu Externu	

**Fundamentasaun, Deskrisaun no Objektivu sira**

Programa Asaun ba Mudansa Klimátika sei halo revizaun ba Planu Nasional ba Adaptasaun ba Mudansa Klimátika ne'ebé publika iha tinan 2011, hodi konsidera, liuliu, senáriu no projesaun klimátika sira ne'ebé foin daudaun ne'e dezenvolve ona iha nivel internasional.

Instrumentu foun ida ne'e sei komplementa no operasionaliza Politika Nasional Asaun Klimatika nian (A3.1) liuhusi estabese medida adaptasaun konkreta, ba kurtu no médiu prazu, ne'ebé sei suporta husi vizaun integradu no ba longu prazu. Instrumentu ne'e mós tenke hatudu kuadru governasaun no arranju institusionál sira ne'ebé presiza ba ninia implementasaun.

Programa ne'e sei foka liu ba área sira hanesan tuir mai nee:

- Rekursu hídriku sira no asesu ba bee;
- Biodiversidade;
- Saude umanu;
- Ekonomia no meu subsistencia sira;
- Seguransa ai-han;
- Ordenamentu Teritoriu no jestaun risku naturál;

Hanesan ho Politika Nasional Asaun Klimatika (A3.1), elaborasaun ba Programa Asaun ba Mudansa Klimatika ne'e tenke lidera husi Sekretariu Estadu Ambiente no kolaborasaun besik ho área relevante sira seluk husi governu.



**ASAUN A4.1 Elaborasaun Planu Nasional Rekursu Hídriku**

<b>Medida</b>	MA4	<b>Dominiu</b>	Ambiental
<b>Resposta ba Dezafiu sira</b>	DA.1, DA.2, DA.3, DA.4, DA.5	<b>Elementu sira MNOT-TL nian</b>	C1, C3, C5, C6, C7, C9
<b>Tipolojia asaun nian</b>	Instrumentu sira polítika nian	<b>Nível Importánsia</b>	Importante
<b>Prioridade</b>	Kurtu Prazu	<b>Durasau (fulan)</b>	12
<b>Entidade Responsável</b>		Ministeriu Obras Publikas	
<b>Entidades ne'ebé responsável mos</b>		Ministériu Agrikultura no Peska	
<b>Fonte Finansiamentu nian</b>		OJE, Finansiamentu Externu	

**Fundamentasaun, Deskrisaun no Objetivu sira**

Planu previstu iha Lei Baze Ambiental (Artigu 24) no Politika Nasional Jestaun Rekursu Bee (Rezolusaun Governu No. 4/2022 23 Outubru) ne'ebé determina dezvoltimentu no implementasaun Planu Nasional Jestaun Integradu Rekursu Hidriku nian.

Planu ne'e sei permite protesaun, konsersaun no hadi'a kuantidade no kualidade bee-superfisial no bee-subteranea sira, utilizaun sustentavel rekursu bee-hidriku sira no sei orienta jestaun bee nian iha nivel nasional no define prioridade sira ba jestaun rekursu bee-hídriku sira iha Timor-Leste no métodu sira ne'ebé bele alkansa objetivu sira husi polítika nasional jestaun rekursu hidriku nian.

Sei depende ba planu atu define objetivu, meta no programa sira ba jestaun sustentavel rekursu hidriku sira nian, aliña ho planu no instrumentu planeamentu sira seluk, liu-liu Reajustamentu Planu Estratejiku Dezvoltimentu 2023-2038 no Lei Baze Ordenamentu Teritoriu.

Nuudar Ministeriu Agrikultura no Peskas nia kompeténsia, asaun ida ne'e tenke dezvoltolve hamutuk ho área governu nian ne'ebé tutela ambiente, infraestrutura sira, agrikultura no ordenamentu teritoriu.



**ASAUN A4.2 Elaborasaun Planu Jestaun Unidade Hidrográfika sira**

<b>Medida</b>	MA4	<b>Dominiu</b>	Ambiental
<b>Resposta ba Dezafiu sira</b>	DA.1, DA.2, DA.3, DA.4, DA.5	<b>Elementu sira MNOT-TL nian</b>	C1, C3, C5, C6, C7, C9
<b>Tipolojia asaun nian</b>	Instrumentu sira polítika nian	<b>Nível Importánsia</b>	Importante
<b>Prioridade</b>	Kurtu Prazu	<b>Durasaun (fulan)</b>	24
<b>Entidade Responsável</b>	Ministériu Agrikultura no Peska		
<b>Entidades ne'ebé responsável mos</b>	Ministru Kordenador hosi Asuntu Ekonómiku sira, Ministériu Turizmu, Komérsiu no Indústria, Ministeriu Obras Publikas, Ministeriu Planu no Ordenamentu		
<b>Fonte Finansiamentu nian</b>	OJE, Finansiamentu Externu		

**Fundamentasaun, Deskrisaun no Objetivu sira**

Unidade hidrografika, ne'ebé kompostu husi basia hidrografika ida ka liu, bee subterânea no bee-kosteira sira, mak área planeamentu jestaun rekursu hidriku sira nian ne'ebé define ona iha Politika Nasional Jestaun Rekursu Hidriku sira (Rezolusaun Governu Nu. 4/2022 23 Outubru).

Ba objetivu planeamentu nian, konsidera ona Unidade Hidrografika boot 12 (UH) iha nasaun nee – konjutu husi basia hidrografikas adisional ne'ebé fiziografika no klimatolojikamente hanesan - ne'ebé bele funsiona hanesan unidade territorial jestaun hidrografika: Loes, Lacro, Laleia, Seical, Vero, Lifau & Tono Besi, Irabere, Tukan & Sahen, Clerc & Belulic, Mola & Tafara, Jaco (Illa), Atauro (Illa). Husi hirak-ne'e Lacro, Lifau & Tono Besi no Mola & Tafara mak internasionál ne'e implika planeamentu kolaborativu entre Timor-Leste no Republika Indonezia.

Planu Jestaun UH sira ne'e nu'udar instrumentu planeamentu estratéjiku ne'ebé ho objetivu atu jere, proteje no hadi'a meu-ambiente, sosiál no ekonómiku bee nian iha nivel unidade hidrografika, hodi halo ninia utilizaun kompativel ho ninia disponibilidade. Unidade hidrografika, ne'ebé kompostu husi basia hidrografika ida ka liu no bee kosteiru nian, mak unidade prinsipál ba planeamentu no jestaun bee nian.

Planu hirak-ne'e estabelese medida sira ne'ebé atu atinje objetivu sira ne'ebé prevee ona iha Lei Bee nian, ba jestaun bee-superfisial (iha rai-laran, tranzisaun no tasi-ibun sira) no bee-subteranea.

Elaborasaun ba Planu Jestaun UH tenke inklui:

- Deskrisaun UH ne'e – hodi fasilita komprensaun di'ak liu kona-ba kondisaun atual no futuru sira nune'e mós identifika no prioriza asuntu xave sira;
- Vizaun no objetivu sira - estadu ne'ebé hakarak ba basia nian ba longo prazu, hamutuk ho metas sira(objetivu preliminar sira) no prinsípiu sira ne'ebé atu alkansa;
- Opsaun Estratejika sira - espesífika objetivu lójiku lubuk ida no rezultadu sira ne'ebé relaciona ho protesaun, utilizaun, jestaun risku dezastre no dezvoltamentu institucionál sira, ne'ebé dezeña atu alkansa vizaun nee;
- Planu Asaun - definisaun programátiku kona-ba medida lubuk ida-ne'ebé atu implementa no ida-idak nian kadru governasaun.

Tanba planu sira-ne'e hanesan planu siklu ida, tenke halo revizaun regulár ba horizonte temporal ida ne'ebé adequadu ne'ebé estabelese husi entidade ne'ebé responsavel ba.



Planu Jestaun UH sira ne'e hanesan Planu Setorial, iha kuadru Lei No. 6/2017 19 Abril nian no tenke konsidera hanesan kuadru referénsia ida iha preparasaun Planu Munisipal Ordenamentu nian.

**ASAUN A5.1 Elaborasaun Polítika Nasional Jestaun Dezastre sira no Risku Natural nian**

<b>Medida</b>	MA5	<b>Dominiu</b>	Ambiental
<b>Resposta ba Dezafiu sira</b>	DA.1, DA.2, DA.3, DA.4, DA.5	<b>Elementu sira MNOT-TL nian</b>	C3, C5, C10, C11
<b>Tipolojia asaun nian</b>	Instrumentu sira polítika nian	<b>Nível Importánsia</b>	Importante tebes
<b>Prioridade</b>	Kurtu Prazu	<b>Durasau (fulan)</b>	9
<b>Entidade Responsável</b>		Ministériu Interior	
<b>Entidades ne'ebé responsável mos</b>			
<b>Fonte Finansiamentu nian</b>		OJE, Finansiamentu Externu	

**Fundamentasaun, Deskrisaun no Objétivu sira**

Polítika Nasional Jestaun Dezastre no Risku Natural, ne'ebé prevee iha Reajustamentu PED 2023-2038, sei halo revizaun ba *National Disaster Risk Management Policy* ne'ebé publika iha 2008. Revizaun ida-ne'e, ho horizonte ba médiu prazu nian, estabeselele vizaun no objetivu sira atu hametin reziliensia nasional - ambiental, sosial, ekonomika no institusionál - hare-ba risku naturál sira.

Revizaun ida-ne'e tenke konsidera senáriu no projesaun klimátika sira ne'ebé resente, ne'ebé dezenvolve ona iha nivel internasionál no ho impaktu ba Timor-Leste no hare mos, liuliu, ba kestaun sira tuir hanesan tuirmai:

- Risku ba inundasaun no aluviaun;
- Risku ba rai-maran ka bailoro;
- Risku ba rai-halai;
- Risku sismiku;
- Risku sira ne'ebé asociadu ho akontesimentu kosteiru extremu sira;

Nuudar Ministeriu Interior nian kompeténsia, liuhusi Sekretariu Estadu Protesaun Sivil, asaun ne'e tenke dezenvolve hamutuk ho área governativa sira ne'ebé tau matan ba ambiente, agrikultura no ordenamentu teritoriu.

Opsaun sira ne'ebé estabeselele iha instrumentu polítika ida-ne'e tenke integra no konsidera iha elaborasaun instrumentu planeamentu teritorial.



**ASAUN A5.2 Elaborasaun kuadru legal no normativu konabá Jestaun Dezastre sira no Risku Natural nian**

<b>Medida</b>	MA5	<b>Dominiu</b>	Ambiental
<b>Resposta ba Dezafiu sira</b>	DA.1, DA.2, DA.3, DA.4, DA.5	<b>Elementu sira MNOT-TL nian</b>	C3, C5, C10, C11
<b>Tipolojia asaun nian</b>	Lejislativu no organizativu	<b>Nível Importánsia</b>	Importante tebes
<b>Prioridade</b>	Médiu Prazu	<b>Durasau (fulan)</b>	9
<b>Entidade Responsável</b>	Ministériu Interior		
<b>Entidades ne'ebé responsável mos</b>			
<b>Fonte Finansiamentu nian</b>	OJE, Finansiamentu Externu		

**Fundamentasaun, Deskrisaun no Objektivu sira**

Kuadru legál no normativu ba Jestaun Dezastre no Risku Natural, ne'ebé prevee iha Reajustamentu PED 2023-2038, kompostu husi mekanizmu legál, institusionál no normativu lubuk ida-ne'ebé ho objetivu atu inkorpora jestaun risku iha foti desizaun polítika no iha jestaun Teritoriu nian.

Ho mekanizmu hirak-ne'e ninia objetivu mak atu haforsa organizasaun sira no dezenvolve kapasidade operasionál sira ba implementasaun estratéjia no polítika sira no atu hametin kapasidade resposta nian, atu nune'e bele hamenus impaktu adversu husi perigu no possibilidade dezastre nian. Mekanizmu hirak-ne'e tenke iha objetivu atu reforsa kapasidade ba jestaun, prevensaun, risku nian maibé mós reasaun pos-dezastre.

Kuadru legál ida-ne'e tenke estabese, entre aspetu relevante sira seluk mak hanesan:

- Kuadru governansa ne'ebé estabese ho klaru papél no responsabilidade husi entidade oin-oin ne'ebé envolve iha jestaun risku naturál sira, no mós oinsá sira relasiona iha kontestu ida nee, iha kuadru desentralizasaun administrativa nian.
- Mekanizmu legál no institusionál sira ba alokasaun rekursu ne'ebé adekua no, se presiza, ba kriaun mekanizmu finanseiru foun sira (ezemplu, hanesan seguru risku);
- Matadalan ba integrasaun koerente ba jestaun risku iha nivel setorial, liu-liu kona-ba instrumentu planeamentu iha setór oin-oin;
- Matadalan, prosedimentu, no responsabilidade sira ba hala'o análise sistemátiku no regulár ba risku no ninian inkorporasaun iha prosesu foti desizaun politika, no konsidera mós nesesidade atu envolve comunidade lokál no setór privadu iha prosesu ida nee.

Nuudar Ministeriu Interior nia responsabilidade, liuhusi Sekretariu Estadu Protesaun Sivil, asaun ne'e tenke dezenvolve hamutuk ho área governu nian ne'ebé tau matan ba ambiente, agrikultura no ordenamentu teritóriu.



**ASAUN A5.3 Elaborasaun Planu sira ba Jestaun Risku Inundasaun nian**

<b>Medida</b>	MA5	<b>Dominiu</b>	Ambiental
<b>Resposta ba Dezafiu sira</b>	DA.1, DA.2, DA.3, DA.4, DA.5	<b>Elementu sira MNOT-TL nian</b>	C3, C5, C10, C11
<b>Tipolojia asaun nian</b>	Instrumentu sira polítika nian	<b>Nível Importánsia</b>	Importante tebes
<b>Prioridade</b>	Imediata	<b>Durasau (fulan)</b>	12

<b>Entidade Responsável</b>	Ministériu Interior
-----------------------------	---------------------

<b>Entidades ne'ebé responsável mos</b>	Ministériu Obras Publikas
---	---------------------------

<b>Fonte Finansiamentu nian</b>	OJE, Finansiamentu Externu
---------------------------------	----------------------------

**Fundamentasaun, Deskrisaun no Objetivu sira**

Tempu ka sazonalidade husi udan no akontesimentu epizódiu ba eskoamentu ho forsa erozivu ne'ebé aas bele hamosu inundasaun no akumulasaun bee ne'ebé metin hela iha área tetuk sira ne'e, liuliu iha área urbana no impermeavel liu ho impaktu umanu, sosiál no ekonómiku ne'ebé sériu. Mudansa klimatika sira ne'e apresenta dezafiu adisionál tanba nivel tasi sa'e maka'as, ne'ebé sei hasa'e risku ba inundasaun iha suku tasi-ibun ne'ebé kiik.

Planu Jestaun Risku Inundasaun nian iha objetivu atu hamenus risku inundasaun liuhosi implementasaun medida sira ne'ebé minimiza sira-nia konsekuénsia ba saúde umana, atividade ekonómika, patrimóniu konstruidu no natural.

Planu hirak-ne'e tenke estabelese pelumenus:

- Identifikasaun no mapa ba área sira ne'ebé bele iha inundasaun;
- Objetivu sira;
- Prioridade sira;
- Medida sira kona-ba preparasaun, prevensaun, protesaun no rekupersaun pos-dizastre nian;
- Rekursu nesesáriu sira;
- Fonte finansiamentu sira;
- Kuadru governansa ba implementasaun ne'ebé define responsabilidade husi entidade oioin ne'ebé envolve.

Planu hirak-ne'e tenke artikula ho planu relevante sira seluk, hanesan planu jestaun unidade hidrografika, planu protesaun sivil no instrumentu planeamentu teritórial iha nivel munisípiu.

Nuudar Ministeriu Interior nia responsabilidade, liuhusi Sekretariu Estadu Protesaun Sivil, asaun ne'e tenke dezenvolve hamutuk ho área governu nian ne'ebé tau matan ba ambiente, agrikultura no ordenamentu teritóriu.





**ASAUN A6.1 Elaborasaun Estratéjia Nasional Protesaun Rai nian**

<b>Medida</b>	MA6	<b>Dominiu</b>	Ambiental
<b>Resposta ba Dezafiu sira</b>	DA.1, DA.2, DA.3, DA.4, DA.5	<b>Elementu sira MNOT-TL nian</b>	C3, C7, C9, C11
<b>Tipolojia asaun nian</b>	Instrumentu sira polítika nian	<b>Nível Importánsia</b>	Importante tebes
<b>Prioridade</b>	Kurtu Prazu	<b>Durasau (fulan)</b>	9
<b>Entidade Responsável</b>		Ministériu Agrikultura no Peska	
<b>Entidades ne'ebé responsável mos</b>			
<b>Fonte Financiamentu nian</b>		OJE, Financiamentu Externu	

**Fundamentasaun, Deskrisaun no Objetivu sira**

Degradasaun rai nian bazeia iha redusaun ninia produtividade liuhosi deteriorasaun rekursu rai nian hanesan rai, bee no vejetasaun ne'ebé afeta ba integridade ekosistema sira. Degradasaun rai iha Timor-Leste iha relasaun besik ho kiak tanba ne'e depende ba, no afeta, populasau rural sira-nia moris - ajente sira ne'ebé iha papél xave iha jestaun integradu rai nian.

Estratejia Nasional ba Protesaun Rai tenke enkuadra no komprende problema degradasaun rai iha Timor-Leste, inklui ninia kauza natural no sosio-ekonomiku sira, propoin opsaun estratéjika sira ba jestaun ne'ebé integradu no sustentavel ba rai no estabelese prioridade intervensaun sira ne'ebé enkuadra preparasaun tuir mai husi Planu Integradu Jestaun Rai no Subsolu (A6.2).

Opsaun estratéjika sira ne'ebé estabelese ona iha ne'e hanesan parte husi instrumentu sira seluk kona-ba planeamentu teritorial - planu setorial, Planu Munisipal Ordenamentu Teritoriu no Planu Uza Rai - no tenke mós informa kona-ba elaborasaun polítika no instrumentu lejizlativu sira seluk ne'ebé iha impaktu ba rai, ka ninia uzu no jestaun.

Nuudar Ministeriu Agrikultura no Peskas nia responsabilidade, asaun ida-ne'e tenke dezenvolve hamutuk ho área governu nian ne'ebé tau matan ba planeamentu ambientál no ordenamentu teritoriu.



**ASAUN A6.2 Elaborasaun Planu Jestaun Integrada Rai no Sub-Rai**

<b>Medida</b>	MA6	<b>Dominiu</b>	Ambiental
<b>Resposta ba Dezafiu sira</b>	DA.1, DA.2, DA.3, DA.4, DA.5	<b>Elementu sira MNOT-TL nian</b>	C3, C7, C9, C11
<b>Tipolojia asaun nian</b>	Instrumentu sira política nian	<b>Nível Importánsia</b>	Importante
<b>Prioridade</b>	Médu Prazu	<b>Durasau (fulan)</b>	12
<b>Entidade Responsável</b>	Ministériu Agrikultura no Peska		
<b>Entidades ne'ebé responsável mos</b>			
<b>Fonte Finansiamentu nian</b>	OJE, Finansiamentu Externu		

**Fundamentasaun, Deskrisaun no Objektivu sira**

Planu Jestaun Jestaun Integrada ba Rai no Sub-Rai prevee ona iha Lei Baze Ambiental (Artigu 26) no iha Politika Nasional Florestal (2017) - maske iha ne'e nia asume deznasau "Programa Asaun Nasional ba Kombate Degradasaun Rai." Ninia elaborasuan sei atualiza Planu Asaun Nasional ba Kombate Degradasaun Rai (2008).

Planu ida-ne'e sei operacionaliza Estratejia Nasional Protesaun Rai (A6.1) liu husi estabese objetivu no medida konkreta sira ba kurtu no mediu prazu, ne'ebé suporta husi vizaun integrada no ba longu prazu. Tenke hatudu mos kuadru governasaun no aranju institusionál sira ne'ebé presiza ba ninia implementasaun.

Nuudar Ministeriu Agrikultura no Peska nia responsabilidade, asaun ida-ne'e tenke dezenvolve hamutuk ho área governu nian ne'ebé tau matan ba ordenamentu teritoriu.



**ASAUN A7.1 Elaborasaun Planu sira Ordenamentu Orla Kosteira nian**

<b>Medida</b>	MA7	<b>Dominiu</b>	Ambiental
<b>Resposta ba Dezafiu sira</b>	DA.1, DA.2, DA.3, DA.4, DA.5	<b>Elementu sira MNOT-TL nian</b>	C1, C3, C5, C6, C7, C8, C9, C11
<b>Tipolojia asaun nian</b>	Instrumentu sira polítika nian	<b>Nível Importánsia</b>	Komplementar
<b>Prioridade</b>	Médiu Prazu	<b>Durasau (fulan)</b>	24
<b>Entidade Responsável</b>		Ministériu Agrikultura no Peska	
<b>Entidades ne'ebé responsável mos</b>		Ministériu Planu no Ordenamentu	
<b>Fonte Finansiamentu nian</b>		OJE, Finansiamentu Externu	

<b>Fundamentasaun, Deskrisaun no Objetivu sira</b>	
<p>Planu Jestaun Integradu ba Zona Kosteira (2018) preve ona realizasaun Zonamentu Kosta nian ida-ne'ebé atribui objetivu oioin no uza restrisaun ba utilizaun zona kosteira nian.</p> <p>Planu Ordenamentu ba Orla Kosteira materializa Zonamentu ida-ne'e hodi buka atu kompatibiliza protesaun no valorizasaun rekursu naturál sira ne'ebé eziste, liuliu atu salvaguarda servisu sira ne'ebé ekosistema sira fornese, ho nivel atividade ekonómika no sosiál balun, inklui akikultura, agrikultura no turismu. Sira sai nu'udar baze ba planeamentu di'ak liu kona-ba okupasaun rai iha zona kosteira nian, ba dezenvolvimentu infraestrutur no ba jestaun risku, hodi evita dezenvolvimentu iha zona kosteira vulneravel sira - sempre iha kuadru mudansa klimátika nian.</p> <p>Planu hirak-ne'e, ne'ebé ho karakter estratéjiku, kobre liña tasi-ninin (litoral) nian ho luan mínimu 500 m iha zona terrestre nian, ne'ebé bele to'o 1.000 m, wainhira justifika husi nesiedade atu proteje sistema biofiziku tasi sira nian, no liña maritma nian ida-ne'ebé to'o 30m batimetriku, inklui área sira ne'ebé iha jurisdisaun portu nian okos, no estabese:</p> <ul style="list-style-type: none"> <li>• Rejime sira ba salvaguarda rekursu no valór naturál sira no rejime jestaun ne'ebé kompativel ho uzu sustentavel teritoriu nian, liuhusi estabesimentu asaun sira ne'ebé autoriza, kondisiona ka bandu, depende ba funsaun husi objetivu zona ida-idak nian;</li> <li>• Normas ne'ebé estabese asaun sira ne'ebé autorizadu, kondisionl ka bandu, relaciona ho okupasaun, uzu no transformasaun rai, no ne'ebé tenke integra iha planu teritorial iha nivel munisípiu;</li> <li>• Normas jestaun ba área sira ne'ebé kobre.</li> </ul> <p>Planu hirak-ne'e konsidera hanesan Planu Setorial iha âmbito Lei No. 6/2017, 19 marsu.</p> <p>Elaborasaun ba tipu instrumentu planeamentu ne'e presiza nivel koordinasaun no partisipasaun públiku ne'ebé aas. Iha Ministeriu Agrikultura no Peskas nia responsabilidade, asaun ida-ne'e tenke dezenvolve hamutuk ho área governu nian ne'ebé tau matan ba ambiente, agrikultura, ordenamentu teritoriu no protesaun sivil.</p>	



**ASAUN A8.1 Valorizasaun habitats sira iha Parke Nasional Nino Konis Santana, Tasitolu no Areia Branca/Cristo Rei nian**

<b>Medida</b>	MA8	<b>Dominiu</b>	Ambiental
<b>Resposta ba Dezafiu sira</b>	DA.1, DA.2, DA.3, DA.5	<b>Elementu sira MNOT-TL nian</b>	C3, C7, C8, C9, C10, C11
<b>Tipolojia asaun nian</b>	Operasional	<b>Nível Importánsia</b>	Importante
<b>Prioridade</b>	Médu Prazu	<b>Durasaun (fulan)</b>	12
<b>Entidade Responsável</b>		Sekretariu Estadu Ambiente	
<b>Entidades ne'ebé responsável mos</b>			
<b>Fonte Finansiamentu nian</b>		OJE, Finansiamentu Externu	

**Fundamentasaun, Deskrisaun no Objetivu sira**

Hadia habitat sira iha Area Protejida sira, liuliu iha Parke Nasional Nino Konis Santana, Tasitolu no Areia Branca/Cristo Rei, nu'udar parte ida husi Planu Estratejia Nasional no Planu Asaun ba Biodiversidade (2011) no envolve asaun restaurasaun nian (hodi ajuda rekuperasaun ba ekosistema ne'ebé hetan degradasaun, estraga ka aat) no valór (sosiál no ekonómiku).

Restaurasaun no valorizasaun habitat natural sira iha Timor-Leste lori benefísiu ekolojiku, ekonómiku no kulturál ba sociedade. Ida ne'e sai hanesan baze ba dezvoltamentu atividade turizmu natural, aventura, istóriu no kulturál sira, ne'ebé permite kriasaun alternativa ekonomia no enerjia nian ba esplorasau ne'ebé la sustentavel ba rekursu sira ne'ebé eziste. Tanba ne'e importante atu komplementa asaun sira kona-ba restaurasaun ekolojika ho sensibilizasaun no mobilizasaun comunidade lokal sira-nian ba jestaun ida-ne'ebé ativu no sustentavel ba sira-nia rekursu natural no habitat iha área hirak-ne'e.

Asaun ba valorizasaun no restaura habitat hirak-ne'e tenke inklui:

- Identifikasaun no mobilizasaun ba parte interesada relevante sira (institusionál, privadu, comunidade científica, lider tradisionál no comunidade);
- Karaterizasaun lalais maibé efetivu ba área sira ne'ebé atu interven, fatór degradasaun, kapitál natural presente no servisu sira ne'ebé eziste no fornese husi ekosistema sira;
- Halo planu ba asaun valorizasaun no restaurasaun, hodi estabese, liuliu, prioridade no responsabilidade sira;
- Monitoriza dezempeñu ekolojiku no kriasaun valór, estabese indikadór ne'ebé bele sukat.

Asaun sira ba restaurasaun no valorizasaun ba habitat sira-ne'e tenke halo tuir prátika di'ak sira ne'ebé estabese ona iha nivel internasionál, liuliu prátika sira ne'ebé propoin husi IUCN no UNEP.

Asaun ida-ne'e tenke iha korresponde ho elaborasaun Planu Jestaun ba área SNAP nian (A1.2) ho objetivu atu kria sistema jestaun ne'ebé efetivu iha médu no longu prazu.



**ASAUN A8.2 Rehabilitasaun ba mangrove no floresta sira tasi nian**

<b>Medida</b>	MA8	<b>Dominiu</b>	Ambiental
<b>Resposta ba Dezafiu sira</b>	DA.1, DA.2, DA.3, DA.5	<b>Elementu sira MNOT-TL nian</b>	C3, C7, C8, C9, C10, C11
<b>Tipolojia asaun nian</b>	Operasional	<b>Nível Importánsia</b>	Importante
<b>Prioridade</b>	Kurtu Prazu	<b>Durasau (fulan)</b>	12
<b>Entidade Responsável</b>		Ministériu Agrikultura no Peska	
<b>Entidades ne'ebé responsável mos</b>			
<b>Fonte Financiamentu nian</b>		OJE, Financiamentu Externu	

**Fundamentasaun, Deskrisaun no Objetivu sira**

Reabilitasaun ba mangroves no floresta tasi nian hanesan estratéjia adaptasaun ba mudansa klimátika ida-ne'ebé prevee ona iha Planu Integradu Jestaun Zona Kosteira nian (2018). Ida ne'e mós sai hanesan asaun prioridade ida iha Planu Nasional ba Adaptasaun ba Mudansa Klimatika (2011), *Second National Communication Under The United Nations Framework Convention on Climate Change* (2020) husi Sekretariu Estadu Ambiente no iha Estratejia Nasional no Planu Asaun ba Biodiversidade (2011).

Mangrove mak ekosistema biodiversu ne'ebé barak liu iha planeta nee. Iha Timor-Leste, sira hala'o papél importante hodi proteje zona tasi-ibun hasoru erozaun, nivel tasi-ibun sa'e no akontesimentu tasi-ibun ne'ebé boot, nune'e mós hodi salvaguarda biodiversidade tasi nian no atividade ekonómika ne'ebé depende ba tasi (inklui peska no turizmu). Sira mós hanesan sintu karbonu ne'ebé Importante liu, ne'ebé justifika sira-nia papél estruturante iha adaptasaun no reforsu reziliensia klimátika komunidadade sira iha tasi-ibun. Area mangrove barak liu mak kobre husi Area Protejida sira, iha SNAP nia okos.

Restaurasaun mangrove bele tuir aprosimasaun pasivu no/ka ativu. Komunidadade no ajente privadu lokál sira tenke hala'o papél ativu iha dezeñu no hala'o programa restauru no esforsu konsersasaun sira tuir mai.

Area mangrove no floresta tasi nian sira ne'ebé atu halo restaurasaun tenke hetan susesu boot liu nu'udar ekosistema auto-sustentavel, nune'e tenke asegura esforsu konsersasaun ne'ebé inklui jestaun ne'ebé di'ak.

Iha kompeténsia Ministeriu Agrikultura no Peskas nian, asaun ida-ne'e tenke dezenvolve hamutuk ho área governu nian ne'ebé tau matan ba ambiente no ordenamentu teritoriu.



**ASAUN A8.3 Kontrola erozaun iha área kriticalu sira**

<b>Medida</b>	MA8	<b>Dominiu</b>	Ambiental
<b>Resposta ba Dezafiu sira</b>	DA.1, DA.2, DA.3, DA.5	<b>Elementu sira MNOT-TL nian</b>	C3, C7, C8, C9, C10, C11
<b>Tipolojia asaun nian</b>	Operasional	<b>Nível Importánsia</b>	Importante tebes
<b>Prioridade</b>	Imediata	<b>Durasau (fulan)</b>	18
<b>Entidade Responsável</b>		Ministériu Interior	
<b>Entidades ne'ebé responsável mos</b>			
<b>Fonte Finansiamentu nian</b>		OJE, Finansiamentu Externu	

**Fundamentasaun, Deskrisaun no Objektivu sira**

Timor-Leste nia kondisaun naturál ne'ebé favorese erozaun no rai-halai, liu-liu iha área sira ne'ebé iha deklive ne'ebé aas, udan boot no rai ne'ebé favorese ba prosesu hirak nee. Mudansa iha modelu presipitasaun nian, ho aumentu iha frekuénsia presipitasaun ne'ebé konsentra iha tempu badak ne'ebé asociadu ho mudansa klimatika, iha tendénsia atu hasa'e risku ba erozaun ho implikasaun ba seguransa ema, sasán no moris nian.

Asaun ida-ne'e hanesan estratéjia adaptasaun ida-ne'ebé prevee ona iha Planu Jestaun Integradu Zona Kosteira (2018), ne'ebé subliña impaktu sistemátiku ne'ebé bele iha ba Teritoriu nasional.

Dezenvolvimentu no implementasaun Programa Kontrola Erozaun iha área kritika sira inklui:

- Identifikasaun no mapeamentu área kriticalu sira atu proteje;
- Estabelesimentu estratéjia kontrolu erozaun nian iha área kritika ida-idak, ne'ebé permite foku ba área ne'e iha prosesu erozaun nian, maibé mós iha upstream (a montante), liuhusi aprosimsaun preventiva no sistemátika, ho envolvimentu ativu husi comunidade lokal. Asaun atu implementa bele inklui, maibé la'ós limitadu ba:
  - Manutensaun, restauru no promosaun ba kobertu vejetal ne'ebé adekua, promove jestaun komunitária iha área sira ne'ebé tenke proteje;
  - Adekuasaun ba pratika diak iha esplorasunagrikola nian;
  - Protesaun ba vertente liuhosi asaun florestal ba rai degradadu sira;
  - Reforsu estruturál wainhira nesesáriu tebes;
  - Asaun sira atu eduka no hasa'e konsiénsia entre comunidade sira kona-ba risku husi téknika agrikultura ne'ebé boot no la sustentavel;
  - Demonstrasaun pilotu kona-ba pratika agrikultura no jestaun florestal sustentavel ne'ebé kontribui ativamente ba estabilizasaun rai.
- Programa fíziku no finanseiru ba intervensaun sira;
- Ezekusaun ba estratéjia sira ne'ebé hili ona.

Asaun ne'e lidera husi Ministeriu Interior, liuhusi Sekretariu Estadu Protesaun Sivil, tenke dezenvolve hamutuk ho área governu nian ne'ebé tau matan ba ambiente, agrikultura no ordenamentu teritoriu.



**ASAUN A8.4 Kontrolu inundasaun iha *upstream***

<b>Medida</b>	MA8	<b>Dominiu</b>	Ambiental
<b>Resposta ba Dezafiu sira</b>	DA.1, DA.2, DA.3, DA.5	<b>Elementu sira MNOT-TL nian</b>	C3, C7, C8, C9, C10, C11
<b>Tipolojia asaun nian</b>	Operasional	<b>Nível Importánsia</b>	Importante tebes
<b>Prioridade</b>	Imediata	<b>Durasau (fulan)</b>	18
<b>Entidade Responsável</b>		Ministériu Interior	
<b>Entidades ne'ebé responsável mos</b>		Ministeriu Obras Publikas	
<b>Fonte Finansiamentu nian</b>		OJE, Finansiamentu Externu	

**Fundamentasaun, Deskrisaun no Objétivu sira**

Asaun ida-ne'e hanesan estratéjia adaptasaun ida-ne'ebé prevee ona iha Planu Nasional ba Adaptasaun ba Mudansa Klimatika (2011) no iha Planu Jestaun Integradu ba Zona Tasi nian (2018), ne'ebé subliña impaktu sistemátiku ne'ebé bele iha ba Teritoriu nasional.

Kontrola inundasaun bele halo ho solusaun kontrola iha fonte, ne'ebé ho objetivu atu promove retensaun no infiltrasaun udan-ben, hamenus mota tun no risku ba inundasaun urbana.

Konseptu no implementasaun programa kontrola inundasaun *upstream* iha área kritika sira inklui:

- Identifikasaun no halo mapa ba área intervensaun kritika no área *upstream* ne'ebé atu atua;
- Estabelesimentu estratéjia kontrolu ba inundasaun ba kada área kritiku ne'ebé identifika ona, uza aprosimasaun preventiva no sistemátika, ho envolvimentu ativu husi comunidade lokal. Asaun sira ne'ebé atu implementa bele inklui, maibé la'ós limitadu ba:
  - Basia retensaun no trinxeira ka rai kuak ba infiltrasaun, iha ne'ebé akumula bee superfisial;
  - Pavimentu ne'ebé bele infiltra bee, dezeña ba infiltrasaun udan-ben, no permite bee ne'e infiltra naturalmente ba rai;
  - Kee rai iha kobertu vejetal nian, ne'ebé lori udan-ben bainhira nia infiltra ba rai ne'ebé besik ba bee dalan ne'ebé kee ne'e;
  - Demonstrasaun pilotu kona-ba prátika agrikultura no jestaun floresta sustentavel ne'ebé kontribui ativamente ba infiltrasaun bee ba rai.
- Programa fíziku no finanseiru ba intervensaun sira;
- Ezekusaun ba estratéjia sira ne'ebé hili ona.

Asaun ne'e lidera husi Ministeriu Interior, liuhusi Sekretariu Estadu Protesaun Sivil, tenke dezenvolve hamutuk ho área governu nian ne'ebé tau matan ba ambiente, agrikultura no ordenamentu teritoriu.



**ASAUN A9.1 Estabelesimentu Sistema Monitorizasaun Ambiental**

<b>Medida</b>	MA9	<b>Dominiu</b>	Ambiental
<b>Resposta ba Dezafiu sira</b>	DA.1, DA.2, DA.3, DA.4, DA.5	<b>Elementu sira MNOT-TL nian</b>	C6, C7, C8, C9, C10, C11
<b>Tipolojia asaun nian</b>	Operasional	<b>Nível Importánsia</b>	Komplementar
<b>Prioridade</b>	Médu Prazu	<b>Durasaun (fulan)</b>	12
<b>Entidade Responsável</b>		Sekretariu Estadu Ambiente	
<b>Entidades ne'ebé responsável mos</b>			
<b>Fonte Finansiamentu nian</b>		OJE, Finansiamentu Externu	

**Fundamentasaun, Deskrisaun no Objektivu sira**

Monitorizasaun ambientál nu'udar instrumentu ida atu avalia kondisaun no tendénsia ambientál sira, apoia dezenvolvimentu polítika no ninian implementasaun, no prodús informasaun relevante ba ema ne'ebé halo polítika, akadémiku, setór privadu, forum internasionál no públiku jerál sira.

Nunee, aleinde halibur no prosesa dadus ambientál sira, implementasaun Sistema Nasional Monitorizasaun Ambiental (SMEA) ho objektivu atu komunika beibeik informasaun ne'ebé produz no koñesimentu ne'ebé dezenvolve kona-ba ambiente Timor-Leste nian.

Dezeñu Sistema Nasional Monitorizasaun Ambiental inklui:

- Definisau ba indikadór sira ne'ebé atu monitoriza;
- Kriasaun infrastrutura ba kolesaun no prosesamentu dadus;
- Implementasaun ba sistema informasaun, metodolojia no prosedimentu ba kolesaun no prosesamentu dadus;
- Monitoriza governasaun - papél no responsabilidade sira;
- Prosedimentu no padraun sira ba kooperasaun no fahe informasaun iha nivel nasional no internasionál;
- Mekanizmu no apoiu ba komunikasaun rezultadu sira, liuliu foka liu ba plataforma dijital sira.

Iha faze dahuluk, tenke ko'alia integralmente kona-ba área temátika sira tuir mai nee:

- Klima;
- Bee (konjuga ho sistema monitorizasaun ba rekursu bee ne'ebé propoin iha E9.2);
- Biodiversidade;
- Reziduo;
- Enerjia;
- Rai;
- Risku naturál;
- Rekursu mariñu.

Tanba SMEA ne'e hetan supervizaun husi Sekretariu Estadu Ambiente, ninia susesu depende ba kolaborasaun ativu ho área sira ne'ebé tau matan ba área temátika ida-idak ne'ebé atu analiza.





**ASAUN A9.2 Sistemas Monitorizasaun ba Rekursu Hídriku sira**

<b>Medida</b>	MA9	<b>Dominiu</b>	Ambiental
<b>Resposta ba Dezafiu sira</b>	DA.1, DA.2, DA.3, DA.4, DA.5	<b>Elementu sira MNOT-TL nian</b>	C6, C7, C8, C9, C10, C11
<b>Tipolojia asaun nian</b>	Operasional	<b>Nível Importánsia</b>	Komplementar
<b>Prioridade</b>	Médu Prazu	<b>Durasau (fulan)</b>	18
<b>Entidade Responsável</b>		Ministeriu Obras Publikas	
<b>Entidades ne'ebé responsável mos</b>		Ministériu Agrikultura no Peska	
<b>Fonte Finansiamentu nian</b>		OJE, Finansiamentu Externu	

**Fundamentasaun, Deskrisaun no Objétivu sira**

Jestaun ne'ebé integradu no adaptativu tebes ba rekursu bee nian ne'ebé propoin husi polítika nasionál ba jestaun rekursu hidriku nian bele hetan de'it ho rede monitorizasaun ne'ebé di'ak no sistema informasaun no jestaun dados.

Tanba ne'e sistema monitorizasaun ba rekursu hidriku nian ne'e esensíal tebes atu determina disponibilidade bee no kualidade bee nian no atu avalia ninia evolusaun iha longu tempu.

Sistema ida-ne'e tenke monitoriza rekursu hidriku nian iha rai-leten no rai-okos (iha kuantidade no kualidade) no fornese dados no informasaun ne'ebé permite dezvoltamentu estudu, proposta medida no planeamentu no jestaun rekursu bee nian.

Hanesan entidade governamental, munisípiu no laos-governamental barak mak envolve iha kestaun monitorizasaun relasiona ho rekursu bee, tenke estabelese programa kolaborativu ida atu halibur no fahe dados no atu fahe informasaun kona-ba rekursu bee, tuir polítika nasionál kona-ba jestaun rekursu bee nian.





## 3.2 Domíniu Rede Urbana no Povoamentu Rural

Iha domíniu Rede Urbanu no Povovamentu Rural, define ona Medida Planeamentu 14 ne'ebé ninia relasaun ho dezafiu espesífiku sira ba domíniu ida-ne'e no komponente sira husi MNOT-TL representa iha Tabela 3-3.

Medidas Planeamentu 14 Rede Urbanu no Povoamentu Rural koresponde ba asaun 41 ne'ebé lista ona iha Tabela 3-4 no sira-nia deskrisaun lista ona iha kapitulu 3.2.1.





Tabela 3-3 – Resposta medida sira ba dezafiu Dominiu Rede Urbana no Povoamentu Rural nian no relasaun ho komponente sira MNOT-TL nian

	DEZAFIU SIRA DOMINIU REDE URBANA NO POVOAMENTU RURAL NIAN					KOMPONENTE MNOT-TL NIAN										
	DUP1 Insentiva nukleasaun povoamentu nian iha espasu rural	DUP2 Implementa medida sira atu promove inversaun makrosefalia iha Dili no abandonu husi meu rurál	DUP3 Kontribui ba definisaun ba orientasaun urbanística sira ba konstrusaun abitasaun	DUP4 Defini modelu ida ba implantasaun terrioriál ne'ebé kompativel ho rede ekipamentu no servisu sosiál sira ho padraun povoamentu rurál no estrutra ba sistema urbanu	DUP5 Promove densifikasaun husi edifikasu no salvaguarda zona sira ho risku iha Sidade Dili ordenamentu no kualifikasaun espasu publiku no sidade sira seluk.	C1 - Zonamentu Funcional	C2 - Sinerjia no Komplementaridade	C3- Protesaun agríkola	C4 -Konetividade iha âmbito Nasional	C5 - Rede urbana	C6- Enerjias Renovável	C7-Jestaun rezíduo sira	C8- Konservasaun natureza	C9 -Salvaguarda rejime hídríku	C10 - Protesaun Rai	C11- Zona Risku Nat. Estruturante
<b>MEDIDA SIRA</b>																
MUP1. Konkluí iha Kurtu Prazu, Planu Munispal Ordenamentu Teritoriu sira	✓	✓		✓		✓	✓			✓		✓				
MUP2. Kualifika urbanística no fungsionalmente Sidade Kapital				✓	✓	✓				✓						
MUP3. Planu ba sidade administrativa foun iha área Metinaro		✓		✓	✓	✓				✓						
MUP4. Kualifika urbanística fungsionalmente Sidade rejionál sira		✓	✓	✓	✓	✓				✓						
MUP5. Kualifika urbanística fungsionalmente Sidade Municipal I sira		✓	✓	✓	✓	✓				✓						
MUP6. Kualifika urbanística no fungsionalmente Sidade Municipal II sira		✓	✓	✓	✓	✓				✓						



	DEZAFIU SIRA DOMINIU REDE URBANA NO POVOAMENTU RURAL NIAN					KOMPONENTE MNOT-TL NIAN										
	DUP1 Insentiva nukleasaun povoamentu nian iha espasu rural	DUP2 Implementa medida sira atu promove inversaun makrosefalia iha Dili no abandonu husi meu rural	DUP3 Kontribui ba definisaun ba orientasaun urbanistika sira ba konstrusaun abitasaun	DUP4 Defini modelu ida ba implantasaun territoriál ne'ebé kompativel ho rede ekipamentu no servisu sosiál sira ho padraun povoamentu rural no estrutra ba sistema urbanu	DUP5 Promove densifikasaun husi edificasu no salvaguarda zona sira ho risku iha Sidade Dili ordenamentu no kualifikasaun espasu publiku no sidade sira seluk.	C1 - Zonamentu Funcional	C2 - Sinerjia no Komplementaridade	C3- Protesaun agrikola	C4 -Konetividade iha âmbito Nasional	C5 - Rede urbana	C6- Enerjias Renovável	C7-Jestaun rezíduo sira	C8- Konservasaun natureza	C9 -Salvaguarda rejime hídríku	C10 - Protesaun Rai	C11- Zona Risku Nat. Estruturante
<b>MEDIDA SIRA</b>																
<b>MUP7.</b> Kualifika urbanístika e funcionalmente Sidade Municipal III sira	✓		✓	✓	✓	✓				✓						
<b>MUP8.</b> Kualifika aglomeradu rural sira	✓		✓			✓				✓						
<b>MUP9.</b> Kria kondisaun ba sustentabilidade ba prezervasaun no valorizsaun patrimóniu históriku-kultural Timor-Leste nian					✓					✓						
<b>MUP10.</b> Implementa Política Nasional Abitasaun	✓		✓							✓						
<b>MUP11.</b> Promove dezenvolvimentu no kualifikasaun setor konstrusaun sivil nian	✓		✓			✓				✓						
<b>MUP12.</b> Promove evolusaun progresiva husi teknika sira ba konstrusaun tradisional	✓		✓							✓						



	DEZAFIU SIRA DOMINIU REDE URBANA NO POVOAMENTU RURAL NIAN					KOMPONENTE MNOT-TL NIAN										
	DUP1 Insentiva nukleasaun povoamentu nian iha espasu rural	DUP2 Implementa medida sira atu promove inversaun makrosefalia iha Dili no abandonu husi meu rural	DUP3 Kontribui ba definisaun ba orientasaun urbanistika sira ba konstrusaun abitasaun	DUP4 Defini modelu ida ba implantasaun territoriál ne'ebé kompativel ho rede ekipamentu no servisu sosiál sira ho padraun povoamentu rural no estrutra ba sistema urbanu	DUP5 Promove densifikasaun husi edificasu no salvaguarda zona sira ho risku iha Sidade Dili ordenamentu no kualifikasaun espasu publiku no sidade sira seluk.	C1 - Zonamentu Funsional	C2 - Sinerjia no Komplementaridade	C3- Protesaun agrikola	C4 -Konetividade iha âmbito Nasional	C5 - Rede urbana	C6- Enerjias Renovável	C7-Jestaun rezíduo sira	C8- Konservasaun natureza	C9 -Salvaguarda rejime hídriku	C10 - Protesaun Rai	C11- Zona Risku Nat. Estruturante
<b>MEDIDA SIRA</b>																
<b>MUP13.</b> Promove asaun sira divulgasaun konaba prátika di'ak ba autokonstrusaun	✓		✓						✓							
<b>MUP14.</b> Akompaña no monitoriza investimentu publiku iha parke abitacional	✓		✓						✓							







Asaun Dominiu Rede Urbana no Povoamentu Rural tuir Medida Planeamentu mak hanesan tuirmai ne'e (Tabela 3-4):

Tabela 3-4 – Asaun sira tuir Medida Planeamentu Dominiu Rede Urbana no Povoamentu Rural

MEDIDA SIRA	ASAUN SIRA
<b>MUP 1.</b> Konklui Planu Munispal Ordenamentu Teritoriu sira	<b>UP1.1.</b> Konkluzan no publikasaun Planu Munispal Ordenamentu Teritoriu Aileu
	<b>UP1.2.</b> Konkluzan no publikasaun Planu Munispal Ordenamentu Teritoriu Ainaro
	<b>UP1.3.</b> Konkluzan no publikasaun Planu Munispal Ordenamentu Teritoriu Ataúro
	<b>UP1.4.</b> Konkluzan no publikasaun Planu Munispal Ordenamentu Teritoriu Baucau
	<b>UP1.5.</b> Konkluzan no publikasaun Planu Munispal Ordenamentu Teritoriu Bobonaro
	<b>UP1.6.</b> Konkluzan no publikasaun Planu Munispal Ordenamentu Teritoriu Covalima
	<b>UP1.7.</b> Konkluzan no publikasaun Planu Munispal Ordenamentu Teritoriu Díli
	<b>UP1.8.</b> Konkluzan no publikasaun Planu Munispal Ordenamentu Teritoriu Ermera
	<b>UP1.9.</b> Konkluzan no publikasaun Planu Munispal Ordenamentu Teritoriu Lautém
	<b>UP1.10.</b> Konkluzan no publikasaun Planu Munispal Ordenamentu Teritoriu Liquiçá
	<b>UP1.11.</b> Konkluzan no publikasaun Planu Munispal Ordenamentu Teritoriu Manatuto
	<b>UP1.12.</b> Konkluzan no publikasaun Planu Munispal Ordenamentu Teritoriu Manufahi
	<b>UP1.13.</b> Konkluzan no publikasaun Planu Munispal Ordenamentu Teritoriu Viqueque
	<b>UP1.14.</b> Konkluzan no publikasaun planu ordenamentu teritoriu iha âmbito supramunispal Oe-Cusse Ambeno
<b>MUP 2.</b> Kualifika urbanístika no fungsionalmente Sidade Kapital	<b>UP2.1</b> Aprovasaun, publikasaun no implementasaun Planu Urbanizasaun sidade Díli
<b>MUP 3.</b> Planu ba sidade administrativa foun iha área Metinaro	<b>UP3.1.</b> Elaborasaun estudu Sidade Administrativa Foun
	<b>UP3.2.</b> Definisaun Planu Uzu Rai Metinaro
	<b>UP3.3.</b> Definisaun programa deslokasaun servisu Estadu ba Sidade Administrativa Foun
<b>MUP 4.</b> Kualifika urbanístika no fungsionalmente Sidade rejionál sira	<b>UP4. 1</b> Elaborasaun Planu Urbanizasaun sidade Baucau
	<b>UP4. 2</b> Elaborasaun Planu Urbanizasaun sidade Maliana
	<b>UP4. 3</b> Elaborasaun Planu Urbanizasaun sidade Same
	<b>UP4. 4</b> Elaborasaun Planu Urbanizasaun sidade Pante Macassar
<b>MUP 5.</b> Kualifika urbanístika no fungsionalmente Sidade Munispal I sira	<b>UP5.1</b> Elaborasaun Planu Urbanizasaun sidade Gleno
	<b>UP5.2</b> Elaborasaun Planu Urbanizasaun sidade Suai
	<b>UP5.3</b> Elaborasaun Planu Urbanizasaun sidade Lospalos
	<b>UP6.1</b> Elaborasaun Planu Urbanizasaun sidade Liquiçá



MEDIDA SIRA	ASAUN SIRA
<b>MUP 6.</b> Kualifika urbanístika no fungsionalmente Sidade Munisipal II sira	<b>UP6.2</b> Elaborasaun Planu Urbanizasaun sidade Aileu
	<b>UP6.3</b> Elaborasaun Planu Urbanizasaun sidade Viqueque
<b>MUP 7.</b> Kualifika urbanístika no fungsionalmente Sidade Munisipal III sira	<b>UP7.1</b> Elaborasaun Planu Urbanizasaun sidade Maumeta
	<b>UP7.2</b> Elaborasaun Planu Urbanizasaun sidade Ainara
	<b>UP7.3</b> Elaborasaun Planu Urbanizasaun sidade Manatuto
<b>MUP 8.</b> Kualifika aglomeradu rural sira	<b>UP8.1</b> Elaborasaun Planu uzu rai/eskema ordenamentu simplifikadu
<b>MUP 9.</b> Kria kondisaun ba sustentabilidade ba prezervasaun no valorizasaun patromoni historiko-kultural Timor-Leste nian	<b>UP9.1</b> Inventariasaun patromóniu históriku-kultural Timor-Leste nian
	<b>UP9.2</b> Difini rede patromónio históriku-kultural ho interese nasionál
	<b>UP9.3</b> Programa ba prezervasaun no valorizasaun patromoni historiko-kultural Timor-Leste nian
<b>MUP 10.</b> Implementa Polítika Nasionál Abitasaun	<b>UP10.1</b> Aprovasaun no implementasaun Lei Baze Abitasaun
	<b>UP10.2</b> Defini Programa Nasionál Abitasaun
<b>MUP 11.</b> Promove dezenvolvimentu kualifikasaun setor konstrusaun sivil	<b>UP11.1</b> Defini regulamentu espesifiku na edifikasaun urbana sira
<b>MUP 12.</b> Promove evolusaun progresiva husi teknika sira ba konstrusaun tradisional	<b>UP12.1</b> Defini Norma Teknika sira ba konstrusaun abitacional
<b>MUP 13.</b> Promove asaun divulgasaun konaba pratika di'ak ba autokonstrusaun	<b>UP13.1</b> Defini Programa divulgasaun ba pratika di'ak ba Auto-konstrusaun
<b>MUP 14.</b> Akompña no monitoriza investimentu publiku iha parke abitacional	<b>UP14.1</b> Definisasaun sistema monitorizasaun investimentu publiku iha parke abitacional

### 3.2.1 Ficha Asaun

Tuir mai sei prezenta Ficha Asaun Dominiu Rede Urbana no Povoamentu Rural nian.



**ASAUN UP1.1. Konkluzan no publikasaun ba Planu Ordenamentu Teritoriu Munisípiu Aileu**

<b>Medida</b>	MUP.1	<b>Dominiu</b>	Rede Urbana no Povoamentu Rural
<b>Resposta ba Dezafiu sira</b>	DUP.1, DUP.2, DUP.4	<b>Elementu sira MNOT-TL nian</b>	C1, C2, C5, C7
<b>Tipolojia asaun nian</b>	Instrumentu sira polítika nian	<b>Nível Importánsia</b>	Importante tebes
<b>Prioridade</b>	Imediata	<b>Durasan (fulan)</b>	12
<b>Entidade Responsável</b>		Ministeriu Planu no Ordenamentu	
<b>Entidades ne'ebé responsável mos</b>		Ministeriu Administrasaun Estatal; Munisípiu Aileu	
<b>Fonte Finansiamentu nian</b>		OJE	

**Fundamentasaun, Deskrisaun no Objetivu sira**

Planu Munisipal Ordenamentu Teritoriu (PMOT) legalmente enkuadradu ho Lei Baze Ordenamentu Teritoriu (Lei No. 6/2017 19 Abril) no Rejime Juridiku ba Instrumentu Planeamentu Teritorial (Dekretu Lei No. 35/2021 29 Dezembru). Tuir artigu 17 husi Dekretu-Lei n.o 35/2021, PMOT estabese estratéjia dezvoltimentu territorial no polítika munisípiu ordenamentu teritoriu no urbanismu, integra no artikula polítika munisípiu sira seluk ho espresaun territorial no estabese modelu utilizaun rai munisípiu nian, bazeia ba estratéjia dezvoltimentu lokal no orientasaun sira ne'ebé estabese ona iha instrumentu planeamentu teritorial iha nivel nasional.

Tanba nee, PMOT nu'udar instrumentu fundamental ba prosesu dezvoltimentu sosial no ekonómiku ida-ne'ebé ekilibradu, sustentavel iha ambiente, no promove hadi'a populaun sira-nia moris iha munisípiu sira, ne'ebé implementa MNOT-TL iha eskala munisípiu no enkuadra Planu Uzu Rai sira tuir mai.

Rekoñese importánsia instrumentu planeamentu nian iha eskala munisipal, iha tinan 2022 Ministeriu Planu no Ordenamentu hahú prosesu global ida atu define PMOT, iha ne'ebé daudaun ne'e elabora hela Planu Munisipal Ordenamentu Teritoriu Aileu nian. Ninia konkluzan no publikasaun ne'e Importante tebes ba:

- (i) implementasaun, iha eskala munisípiu, ba perimetru urbanu sira, liuliu sentru urbanu sira ne'ebé prevee ona iha Rede Urbanu MNOT-TL (Aileu klasifika hanesan Sidade Munisípiu II no sei sai nu'udar objetu ba definisaun Planu Urbanizasaun - Asaun UP6.2.);
- (ii) salvaguarda valór natural, ambiental no área risku sira;
- (iii) identifikasaun aglomerasaun rural relevante sira no definisaun ba matadalan sira ba modelu dezvoltimentu ida-idak;
- (iv) estruturasaun ba okupasaun urbana, liuliu ba área espansaun sira, hodi habelar no kontein okupasaun ne'e tuir rekomendasaun iha modelu teritorial;
- (v) kompatibilidade entre espasu abitasaun no atividade ekonómika sira seluk;
- (vi) definisaun ba rede transporte no infraestrutura sira;
- (vii) definisaun rede ekipamentu sosial sira iha munisípiu liuhosi Karta Sosial.

Bainhira publika ona diploma legal konaba servidaun administrativu no utilidade publica nian restrisaunian, tenke halo revizaun ba PMOT Aileu nian atu integra servidaun administrativu iha ordenamentu munisípiu nian.



**ASAUN UP1.2. Konkluzan no publikasaun ba Planu Ordenamentu Teritoriu Munisípiu Ainaro**

<b>Medida</b>	MUP.1	<b>Dominiu</b>	Rede Urbana no Povoamentu Rural
<b>Resposta ba Dezafiu sira</b>	DUP.1, DUP.2, DUP.4	<b>Elementu sira MNOT-TL nian</b>	C1, C2, C5, C7
<b>Tipolojia asaun nian</b>	Instrumentu sira polítika nian	<b>Nível Importánsia</b>	Importante tebes
<b>Prioridade</b>	Imediata	<b>Durasaun (fulan)</b>	12
<b>Entidade Responsável</b>	Ministeriu Planu no Ordenamentu		
<b>Entidades ne'ebé responsável mos</b>	Ministeriu Administrasaun Estatal; Munisípiu Ainaro		
<b>Fonte Finansiamentu nian</b>	OJE		

**Fundamentasaun, Deskrisaun no Objetivu sira**

Planu Munisipal Ordenamentu Teritoriu (PMOT) legalmente enkuadradu ho Lei Baze Ordenamentu Teritoriu (Lei No. 6/2017 19 Abril) no Rejime Juridiku ba Instrumentu Planeamentu Teritorial (Dekretu Lei No. 35/2021 29 Dezembru). Tuir artigu 17 husi Dekretu-Lei n.o 35/2021, PMOT estabese estratéjia dezvoltimentu teritorial no polítika munisípiu ordenamentu teritoriu no urbanismu, integra no artikula polítika munisípiu sira seluk ho espresaun teritorial no estabese modelu utilizaun rai munisípiu nian, bazeia ba estratéjia dezvoltimentu lokal no orientasaun sira ne'ebé estabese ona iha instrumentu planeamentu teritorial iha nivel nasional.

Tanba nee, PMOT nu'udar instrumentu fundamentál ba prosesu dezvoltimentu sosiál no ekonómiku ida-ne'ebé ekilibradu, sustentavel iha ambiente, no promove hadi'a populaun sira-nia moris iha munisípiu sira, ne'ebé implementa MNOT-TL iha eskala munisípiu no enkuadra Planu Uzu Rai sira tuir mai.

Rekoñese importánsia instrumentu planeamentu nian iha eskala munisipal, iha tinan 2022 Ministeriu Planu no Ordenamentu hahú prosesu global ida atu define PMOT, iha ne'ebé daudaun ne'e elabora hela Planu Munisipal Ordenamentu Teritoriu Ainaro nian. Ninia konkluzan no publikasaun ne'e Importante tebes ba:

- (i) implementasaun, iha eskala munisípiu, ba perimetru urbanu sira, liuliu sentru urbanu sira ne'ebé prevee ona iha Rede Urbanu MNOT-TL (Ainaro klasifika hanesan Sidade Munisípiu III no sei sai nu'udar objetu ba definisaun Planu Urbanizasaun - Asaun UP7.2.);
- (ii) salvaguarda valór naturál, ambientál no área risku sira;
- (iii) identifikasaun aglomerasaun rural relevante sira no definisaun ba matadalan sira ba modelu dezvoltimentu ida-idak;
- (iv) estrukturasan ba okupasaun urbana, liuliu ba área espansaun sira, hodi habelar no kontein okupasaun ne'e tuir rekomendasaun iha modelu teritorial;
- (v) kompatibilidade entre espasu abitasaun no atividade ekonómika sira seluk;
- (vi) definisaun ba rede transporte no infraestruturá sira;
- (vii) definisaun rede ekipamentu sosiál sira iha munisípiu liuhosi Karta Sosial.

Bainhira publika ona diploma legal konaba servidaun administrativu no utilidade publica nian restrisaunian, tenke halo revizaun ba PMOT Ainaro nian atu integra servidaun administrativu iha ordenamentu munisípiu nian.



**ASAUN UP1.3. Konkluzau no publikasaun ba Planu Ordenamentu Teritoriu Munisípiu Ataúro**

<b>Medida</b>	MUP.1	<b>Dominiu</b>	Rede Urbana no Povoamentu Rural
<b>Resposta ba Dezafiu sira</b>	DUP.1, DUP.2, DUP.4	<b>Elementu sira MNOT-TL nian</b>	C1, C2, C5, C7
<b>Tipolojia asaun nian</b>	Instrumentu sira polítika nian	<b>Nível Importánsia</b>	Importante tebes
<b>Prioridade</b>	Imediata	<b>Durasaun (fulan)</b>	12
<b>Entidade Responsável</b>	Ministeriu Planu no Ordenamentu		
<b>Entidades ne'ebé responsável mos</b>	Ministeriu Administrasaun Estatal; Munisípiu Atauro		
<b>Fonte Finansiamentu nian</b>	OJE		

**Fundamentasaun, Deskrisaun no Objektivu sira**

Planu Munisipal Ordenamentu Teritoriu (PMOT) legalmente enkuadradu ho Lei Baze Ordenamentu Teritoriu (Lei No. 6/2017 19 Abril) no Rejime Juridiku ba Instrumentu Planeamentu Teritorial (Dekretu Lei No. 35/2021 29 Dezembru). Tuir artigu 17 husi Dekretu-Lei n.o 35/2021, PMOT estabese estratéjia dezvoltimentu teritorial no polítika munisípiu ordenamentu teritoriu no urbanismu, integra no artikula polítika munisípiu sira seluk ho espresaun teritorial no estabese modelu utilizaun rai munisípiu nian, bazeia ba estratéjia dezvoltimentu lokal no orientasaun sira ne'ebé estabese ona iha instrumentu planeamentu teritorial iha nivel nasional.

Tanba nee, PMOT nu'udar instrumentu fundamentál ba prosesu dezvoltimentu sosiál no ekonómiku ida-ne'ebé ekilibradu, sustentavel iha ambiente, no promove hadi'a populaun sira-nia moris iha munisípiu sira, ne'ebé implementa MNOT-TL iha eskala munisípiu no enkuadra Planu Uzu Rai sira tuir mai.

Rekoñese importánsia instrumentu planeamentu nian iha eskala munisipal, iha tinan 2022 Ministeriu Planu no Ordenamentu hahú prosesu global ida atu define PMOT, iha ne'ebé daudaun ne'e elabora hela Planu Munisipal Ordenamentu Teritoriu Atauro nian.

Ba Atauro, definisaun ba PMOT ne'e asume espesial importansia hodi konsidera (i) nivel foun ne'ebé foin lalais ne'e sa'e ba teritoriu munisípiu (tuir Lei no. 14/2021 (segundu alterasaun ba Lei no. 11/2009, 7 Outubru - Divizaun Administrativa Teritoriu), (ii) ninia integrasaun ba ZEESM Oecusse Ambeno no Atauro nu'udar polo dezvoltimentu komplementár no (iii) pre-ezisténsia Planu Ordenamentu Teritoriu, ne'ebé nia regulamentu aprova ona ho Dekretu-Lei No. 10/2016 4 Maiu no ne'ebé presiza halo revizaun ba kadru legál atuál kona-ba ordenamentu teritoriu. Ninia konkluzau no publikasaun ne'e importante tebes ba:

- (i) implementasaun, iha eskala munisípiu, ba perimetru urbanu sira, liuliu sentru urbanu sira ne'ebé prevee ona iha Rede Urbanu MNOT-TL (Maumeta klasifika hanesan Sidade Munisípiu III no sei sai nu'udar objetu ba definisaun Planu Urbanizasaun - Asaun UP7.1.);
- (ii) salvaguarda valór naturál, ambiental no área risku sira;
- (iii) identifikasaun aglomerasaun rural relevante sira no definisaun ba matadalan sira ba modelu dezvoltimentu ida-idak;
- (iv) estrukturasan ba okupasaun urbana, liuliu ba área espansaun sira, hodi habelar no kontein okupasaun ne'e tuir rekomendasaun iha modelu teritorial;
- (v) kompatibilidade entre espasu abitasaun no atividade ekonómika sira seluk;



- (vi) definisaun ba rede transporte no infraestruturá sira;
- (vii) definisaun rede ekipamentu sosiál sira iha munisípiu liuhosi Karta Sosial.

Bainhira publika ona diploma legal konaba servidaun administrativu no utilidade pública nian restrisaunnian, tenke halo revizaun ba PMOT Ataúro nian atu integra servidaun administrativu iha ordenamentu munisípiu nian.

**ASAUN UP1.4. Konkluzau no publikasaun ba Planu Ordenamentu Teritoriu Munisípiu Baucau**

<b>Medida</b>	MUP.1	<b>Dominiu</b>	Rede Urbana no Povoamentu Rural
<b>Resposta ba Dezafiu sira</b>	DUP.1, DUP.2, DUP.4	<b>Elementu sira MNOT-TL nian</b>	C1, C2, C5, C7
<b>Tipolojia asaun nian</b>	Instrumentu sira polítika nian	<b>Nível Importánsia</b>	Importante tebes
<b>Prioridade</b>	Imediata	<b>Durasaun (fulan)</b>	6
<b>Entidade Responsável</b>		Ministeriu Planu no Ordenamentu	
<b>Entidades ne'ebé responsável mos</b>		Ministeriu Administrasaun Estatal; Munisípiu Baucau	
<b>Fonte Finansiamentu nian</b>		OJE	

**Fundamentasaun, Deskrisaun no Objétivu sira**

Planu Munisipal Ordenamentu Teritoriu (PMOT) legalmente enkuadradu ho Lei Baze Ordenamentu Teritoriu (Lei No. 6/2017 19 Abril) no Rejime Juridiku ba Instrumentu Planeamentu Teritorial (Dekretu Lei No. 35/2021 29 Dezembru). Tuir artigu 17 husi Dekretu-Lei n.o 35/2021, PMOT estabese estratéjia dezvoltimentu teritorial no polítika munisípiu ordenamentu teritoriu no urbanismu, integra no artikula polítika munisípiu sira seluk ho espesasaun teritorial no estabese modelu utilizaun rai munisípiu nian, bazeia ba estratéjia dezvoltimentu lokal no orientasaun sira ne'ebé estabese ona iha instrumentu planeamentu teritorial iha nivel nasional.

Tanba nee, PMOT nu'udar instrumentu fundamentál ba prosesu dezvoltimentu sosiál no ekonómiku ida-ne'ebé ekilibradu, sustentavel iha ambiente, no promove hadi'a populasaun sira-nia moris iha munisípiu sira, ne'ebé implementa MNOT-TL iha eskala munisípiu no enkuadra Planu Uzu Rai sira tuir mai.

Rekoñese importánsia instrumentu planeamentu nian iha eskala munisípal, iha tinan 2022 Ministeriu Planu no Ordenamentu hahú prosesu global ida atu define PMOT, iha ne'ebé daudaun ne'e elabora hela Planu Munisipal Ordenamentu Teritoriu Baucau nian. Ninia konkluzau no publikasaun ne'e importante tebes ba:

- (i) implementasaun, iha eskala munisípiu, ba perimetru urbanu sira, liuliu sentru urbanu sira ne'ebé prevee ona iha Rede Urbanu MNOT-TL (Baucau klasifika hanesan Sidade Rejional no sei sai nu'udar objetu ba definisaun Planu Urbanizasaun - Asaun UP4.1.);
- (ii) salvaguarda valór naturál, ambiental no área risku sira;
- (iii) identifikaun aglomerasaun rural relevante sira no definisaun ba matadalan sira ba modelu dezvoltimentu ida-idak;
- (iv) estrukturasan ba okupasaun urbana, liuliu ba área espansaun sira, hodi habelar no kontein okupasaun ne'e tuir rekomendasaun iha modelu teritorial;
- (v) kompatibilidade entre espasu abitasaun no atividade ekonómika sira seluk;
- (vi) definisaun ba rede transporte no infraestruturá sira;



(vii) definisaun rede ekipamentu sosiál sira iha munisípiu liuhosi Karta Sosial.

Bainhira publika ona diploma legal konaba servidaun administrativu no utilidade publica nian restrisaunnian, tenke halo revizaun ba PMOT Baucau nian atu integra servidaun administrativu iha ordenamentu munisípiu nian..

**ASAUN UP1.5. Konkluzau no publikasaun ba Planu Ordenamentu Teritoriu Munisipiu Bobonaro**

<b>Medida</b>	MUP.1	<b>Dominiu</b>	Rede Urbana no Povoamentu Rural
<b>Resposta ba Dezafiu sira</b>	DUP.1, DUP.2, DUP.4	<b>Elementu sira MNOT-TL nian</b>	C1, C2, C5, C7
<b>Tipolojia asaun nian</b>	Instrumentu sira polítika nian	<b>Nível Importánsia</b>	Importante tebes
<b>Prioridade</b>	Imediata	<b>Durasaun (fulan)</b>	6 meses
<b>Entidade Responsável</b>	Ministeriu Planu no Ordenamentu		
<b>Entidades ne'ebé responsável mos</b>	Ministeriu Administrasaun Estatal; Munisípiu Bobonaro		
<b>Fonte Finansiamentu nian</b>	OJE		

**Fundamentasaun, Deskrisaun no Objétivu sira**

Planu Munisipal Ordenamentu Teritoriu (PMOT) legalmente enkuadradu ho Lei Baze Ordenamentu Teritoriu (Lei No. 6/2017 19 Abril) no Rejime Juridiku ba Instrumentu Planeamentu Teritorial (Dekretu Lei No. 35/2021 29 Dezembru). Tuir artigu 17 husi Dekretu-Lei n.o 35/2021, PMOT estabese estratéjia dezvoltimentu terrioriál no polítika munisípiu ordenamentu teritoriu no urbanismu, integra no artikula polítika munisípiu sira seluk ho espresaun terrioriál no estabese modelu utilizaun rai munisípiu nian, bazeia ba estratéjia dezvoltimentu lokál no orientasaun sira ne'ebé estabese ona iha instrumentu planeamentu terrioriál iha nivel nasional.

Tanba nee, PMOT nu'udar instrumentu fundamentál ba prosesu dezvoltimentu sosiál no ekonómiku ida-ne'ebé ekilibradu, sustentavel iha ambiente, no promove hadi'a populasaun sira-nia moris iha munisípiu sira, ne'ebé implementa MNOT-TL iha eskala munisípiu no enkuadra Planu Uzu Rai sira tuir mai.

Rekoñese importánsia instrumentu planeamentu nian iha eskala munisipal, iha tinan 2022 Ministeriu Planu no Ordenamentu hahú prosesu globál ida atu define PMOT, iha ne'ebé daudaun ne'e elabora hela Planu Munisipal Ordenamentu Teritoriu Bobonaro nian. Ninia konkluzau no publikasaun ne'e Importante tebes ba:

- (i) implementasaun, iha eskala munisípiu, ba perimetru urbanu sira, liuliu sentru urbanu sira ne'ebé prevee ona iha Rede Urbanu MNOT-TL (Maliana klasifika hanesan Sidade Munisipiu III no sei sai nu'udar objetu ba definisaun Planu Urbanizasaun - Asaun UP4.2.);
- (ii) salvaguarda valór naturál, ambientál no área risku sira;
- (iii) identifikaun aglomerasaun rurál relevante sira no definisaun ba matadalan sira ba modelu dezvoltimentu ida-idak;
- (iv) estrukturasan ba okupasaun urbana, liuliu ba área espansaun sira, hodi habelar no kontein okupasaun ne'e tuir rekomendasaun iha modelu terrioriál;
- (v) kompatibilidade entre espasu abitasaun no atividade ekonómika sira seluk;
- (vi) definisaun ba rede transporte no infraestrutura sira;



(vii) definisaun rede ekipamentu sosiál sira iha munisípiu liuhosi Karta Sosial.  
Bainhira publika ona diploma legal konaba servidaun administrativu no utilidade publica nian restrisaunnian, tenke halo revizaun ba PMOT Bobonaro nian atu integra servidaun administrativu iha ordenamentu munisípiu nian.

**ASAUN UP1.6. Konkluzau no publikasaun ba Planu Ordenamentu Teritoriu Munisipiu Covalima**

<b>Medida</b>	MUP.1	<b>Dominiu</b>	Rede Urbana no Povoamentu Rural
<b>Resposta ba Dezafiu sira</b>	DUP.1, DUP.2, DUP.4	<b>Elementu sira MNOT-TL nian</b>	C1, C2, C5, C7
<b>Tipolojia asaun nian</b>	Instrumentu sira polítika nian	<b>Nível Importánsia</b>	Importante tebes
<b>Prioridade</b>	Imediata	<b>Durasaun (fulan)</b>	12
<b>Entidade Responsável</b>	Ministeriu Planu no Ordenamentu		
<b>Entidades ne'ebé responsável mos</b>	Ministeriu Administrasaun Estatal; Munisípiu Covalima		
<b>Fonte Financiamentu nian</b>	OJE		

**Fundamentasaun, Deskrisaun no Objektivu sira**

Planu Munisipal Ordenamentu Teritoriu (PMOT) legalmente enkuadrado ho Lei Baze Ordenamentu Teritoriu (Lei No. 6/2017 19 Abril) no Rejime Juridiku ba Instrumentu Planeamentu Teritorial (Dekretu Lei No. 35/2021 29 Dezembru). Tuir artigu 17 husi Dekretu-Lei n.o 35/2021, PMOT estabese estratéjia dezvoltimentu territoríal no polítika munisípiu ordenamentu teritoriu no urbanismu, integra no artikula polítika munisípiu sira seluk ho espresaun territoríal no estabese modelu utilizaun rai munisípiu nian, bazeia ba estratéjia dezvoltimentu lokál no orientasaun sira ne'ebé estabese ona iha instrumentu planeamentu teritorial iha nivel nasional.

Tanba nee, PMOT nu'udar instrumentu fundamentál ba prosesu dezvoltimentu sosiál no ekonómiku ida-ne'ebé ekilibradu, sustentavel iha ambiente, no promove hadi'a populasaun sira-nia moris iha munisípiu sira, ne'ebé implementa MNOT-TL iha eskala munisípiu no enkuadra Planu Uzu Rai sira tuir mai.

Rekoñese importánsia instrumentu planeamentu nian iha eskala munisipal, iha tinan 2022 Ministeriu Planu no Ordenamentu hahú prosesu globál ida atu define PMOT, iha ne'ebé daudaun ne'e elabora hela Planu Munisipal Ordenamentu Teritoriu Covalima nian. Ninia konkluzau no publikasaun ne'e Importante tebes ba:

- (i) implementasaun, iha eskala munisípiu, ba perimetru urbanu sira, liuliu sentru urbanu sira ne'ebé prevee ona iha Rede Urbanu MNOT-TL (Suai klasifika hanesan Sidade Munisipiu I no sei sai nu'udar objetu ba definisaun Planu Urbanizasaun - Asaun UP5.2.);
- (ii) salvaguarda valór naturál, ambientál no área risku sira;
- (iii) identifikaun aglomerasaun rurál relevante sira no definisaun ba matadalan sira ba modelu dezvoltimentu ida-idak;
- (iv) estrukturasan ba okupasaun urbana, liuliu ba área espansaun sira, hodi habelar no kontein okupasaun ne'e tuir rekomendasaun iha modelu teritorial;
- (v) kompatibilidade entre espasu abitasaun no atividade ekonómika sira seluk;
- (vi) definisaun ba rede transporte no infraestrutura sira;
- (vii) definisaun rede ekipamentu sosiál sira iha munisípiu liuhosi Karta Sosial.





Bainhira publika ona diploma legal konaba servidaun administrativu no utilidade publica nian restrisaunnian, tenke halo revizaun ba PMOT Covalima nian atu integra servidaun administrativu iha ordenamentu munisípiu nian.

**ASAUN UP1.7. Konkluzau no publikasaun ba Planu Ordenamentu Teritoriu Munisípiu Díli**

<b>Medida</b>	MUP.1	<b>Dominiu</b>	Rede Urbana no Povoamentu Rural
<b>Resposta ba Dezafiu sira</b>	DUP.1, DUP.2, DUP.4	<b>Elementu sira MNOT-TL nian</b>	C1, C2, C5, C7
<b>Tipolojia asaun nian</b>	Instrumentu sira política nian	<b>Nível Importánsia</b>	Importante tebes
<b>Prioridade</b>	Imediata	<b>Durasaun (fulan)</b>	12
<b>Entidade Responsável</b>	Ministeriu Planu no Ordenamentu		
<b>Entidades ne'ebé responsável mos</b>	Ministeriu Administrasaun Estatal; Munisípiu Díli		
<b>Fonte Finansiamentu nian</b>	OJE		

**Fundamentasaun, Deskrisaun no Objektivu sira**

Planu Munisipal Ordenamentu Teritoriu (PMOT) legalmente enkuadrado ho Lei Baze Ordenamentu Teritoriu (Lei No. 6/2017 19 Abril) no Rejime Juridiku ba Instrumentu Planeamentu Teritorial (Dekretu Lei No. 35/2021 29 Dezembru). Tuir artigu 17 husi Dekretu-Lei n.o 35/2021, PMOT estabese estratéjia dezvoltimentu territorial no política munisípiu ordenamentu teritoriu no urbanismu, integra no artikula política munisípiu sira seluk ho espresaun territorial no estabese modelu utilizaun rai munisípiu nian, bazeia ba estratéjia dezvoltimentu lokal no orientasaun sira ne'ebé estabese ona iha instrumentu planeamentu teritorial iha nivel nasional.

Tanba nee, PMOT nu'udar instrumentu fundamentál ba prosesu dezvoltimentu sosiál no ekonómiku ida-ne'ebé ekilibradu, sustentavel iha ambiente, no promove hadi'a populasaun sira-nia moris iha munisípiu sira, ne'ebé implementa MNOT-TL iha eskala munisípiu no enkuadra Planu Uzu Rai sira tuir mai.

Rekoñese importánsia instrumentu planeamentu nian iha eskala munisipal, iha tinan 2022 Ministeriu Planu no Ordenamentu hahú prosesu global ida atu define PMOT, iha ne'ebé daudaun ne'e elabora hela Planu Munisipal Ordenamentu Teritoriu Díli nian. Ninia konkluzau no publikasaun ne'e Importante tebes ba:

- (i) implementasaun, iha eskala munisípiu, ba perimetru urbanu sira, sidade kapital nian, no konkluzau Planu Urbanizasaun - Asaun UP2.1.);
- (ii) salvaguarda valór naturál, ambiental no área risku sira;
- (iii) identifikasaun aglomerasaun rural relevante sira no definisaun ba matadalan sira ba modelu dezvoltimentu ida-idak;
- (iv) estrukturasan ba okupasaun urbana, liuliu ba área espansaun sira, hodi habelar no kontein okupasaun ne'e tuir rekomendasaun iha modelu teritorial;
- (v) kompatibilidade entre espasu abitasaun no atividade ekonómika sira seluk;
- (vi) definisaun ba rede transporte no infraestrutura sira;
- (vii) definisaun rede ekipamentu sosiál sira iha munisípiu liuhosi Karta Sosial.

Bainhira publika ona diploma legal konaba servidaun administrativu no utilidade publica nian restrisaunnian, tenke halo revizaun ba PMOT Díli nian atu integra servidaun administrativu iha ordenamentu munisípiu nian.



**ASAUN UP1.8. Konkluzau no publikasaun ba Planu Ordenamentu Teritoriu Munisípiu Ermera**

<b>Medida</b>	MUP.1	<b>Dominiu</b>	Rede Urbana no Povoamentu Rural
<b>Resposta ba Dezafiu sira</b>	DUP.1, DUP.2, DUP.4	<b>Elementu sira MNOT-TL nian</b>	C1, C2, C5, C7
<b>Tipolojia asaun nian</b>	Instrumentu sira polítika nian	<b>Nível Importánsia</b>	Importante tebes
<b>Prioridade</b>	Imediata	<b>Durasaun (fulan)</b>	6
<b>Entidade Responsável</b>	Ministeriu Planu no Ordenamentu		
<b>Entidades ne'ebé responsável mos</b>	Ministeriu Administrasaun Estatal; Munisípiu Ermera		
<b>Fonte Finansiamentu nian</b>	OJE		

**Fundamentasaun, Deskrisaun no Objetivu sira**

Planu Munisipal Ordenamentu Teritoriu (PMOT) legalmente enkuadrado ho Lei Baze Ordenamentu Teritoriu (Lei No. 6/2017 19 Abril) no Rejime Juridiku ba Instrumentu Planeamentu Teritorial (Dekretu Lei No. 35/2021 29 Dezembru). Tuir artigu 17 husi Dekretu-Lei n.o 35/2021, PMOT estabese estratéjia dezvoltimentu teritorial no política munisípiu ordenamentu teritoriu no urbanismu, integra no artikula política munisípiu sira seluk ho espresaun teritorial no estabese modelu utilizaun rai munisípiu nian, bazeia ba estratéjia dezvoltimentu lokal no orientasaun sira ne'ebé estabese ona iha instrumentu planeamentu teritorial iha nivel nasional.

Tanba nee, PMOT nu'udar instrumentu fundamentál ba prosesu dezvoltimentu sosiál no ekonómiku ida-ne'ebé ekilibradu, sustentavel iha ambiente, no promove hadi'a populaun sira-nia moris iha munisípiu sira, ne'ebé implementa MNOT-TL iha eskala munisípiu no enkuadra Planu Uzu Rai sira tuir mai.

Rekoñese importánsia instrumentu planeamentu nian iha eskala munisipal, iha tinan 2022 Ministeriu Planu no Ordenamentu hahú prosesu global ida atu define PMOT, iha ne'ebé daudaun ne'e elabora hela Planu Munisipal Ordenamentu Teritoriu Ermera nian. Ninia konkluzau no publikasaun ne'e importante tebes ba:

- (i) implementasaun, iha eskala munisípiu, ba perimetru urbanu sira, liuliu sentru urbanu sira ne'ebé prevee ona iha Rede Urbanu MNOT-TL (Gleno klasifika hanesan Sidade Munisipiu I no sei sai nu'udar objetu ba definisaun Planu Urbanizasaun - Asaun UP5.1.);
- (ii) salvaguarda valór naturál, ambientál no área risku sira;
- (iii) identifikaun aglomerasaun rural relevante sira no definisaun ba matadalan sira ba modelu dezvoltimentu ida-idak;
- (iv) estrukturasaun ba okupasaun urbana, liuliu ba área espansaun sira, hodi habelar no kontein okupasaun ne'e tuir rekomendasaun iha modelu teritorial;
- (v) kompatibilidade entre espasu abitasaun no atividade ekonómika sira seluk;
- (vi) definisaun ba rede transporte no infraestrutur sira;
- (vii) definisaun rede ekipamentu sosiál sira iha munisípiu liuhosi Karta Sosial.

Bainhira publika ona diploma legal konaba servidaun administrativu no utilidade publica nian restrisaunian, tenke halo revizaun ba PMOT Ermera nian atu integra servidaun administrativu iha ordenamentu munisípiu nian.



**ASAUN UP1.9. Konkluziun no publikasaun ba Planu Ordenamentu Teritoriu Munisípiu Lautém**

<b>Medida</b>	MUP.1	<b>Dominiu</b>	Rede Urbana no Povoamentu Rural
<b>Resposta ba Dezafiu sira</b>	DUP.1, DUP.2, DUP.4	<b>Elementu sira MNOT-TL nian</b>	C1, C2, C5, C7
<b>Tipolojia asaun nian</b>	Instrumentu sira polítika nian	<b>Nível Importánsia</b>	Importante tebes
<b>Prioridade</b>	Imediata	<b>Durasaun (fulan)</b>	6
<b>Entidade Responsável</b>	Ministeriu Planu no Ordenamentu		
<b>Entidades ne'ebé responsável mos</b>	Ministeriu Administrasaun Estatal; Munisípiu Lautém		
<b>Fonte Finansiamentu nian</b>	OJE		

**Fundamentasaun, Deskrisaun no Objetivu sira**

Planu Munisipal Ordenamentu Teritoriu (PMOT) legalmente enkuadradu ho Lei Baze Ordenamentu Teritoriu (Lei No. 6/2017 19 Abril) no Rejime Juridiku ba Instrumentu Planeamentu Teritorial (Dekretu Lei No. 35/2021 29 Dezembru). Tuir artigu 17 husi Dekretu-Lei n.o 35/2021, PMOT estabese estratéjia dezvoltimentu teritorial no polítika munisípiu ordenamentu teritoriu no urbanismu, integra no artikula polítika munisípiu sira seluk ho espresaun teritorial no estabese modelu utilizaun rai munisípiu nian, bazeia ba estratéjia dezvoltimentu lokal no orientasaun sira ne'ebé estabese ona iha instrumentu planeamentu teritorial iha nivel nasional.

Tanba nee, PMOT nu'udar instrumentu fundamentál ba prosesu dezvoltimentu sosiál no ekonómiku ida-ne'ebé ekilibradu, sustentavel iha ambiente, no promove hadi'a populasaun sira-nia moris iha munisípiu sira, ne'ebé implementa MNOT-TL iha eskala munisípiu no enkuadra Planu Uzu Rai sira tuir mai.

Rekoñese importánsia instrumentu planeamentu nian iha eskala munisipal, iha tinan 2022 Ministeriu Planu no Ordenamentu hahú prosesu global ida atu define PMOT, iha ne'ebé daudaun ne'e elabora hela Planu Munisipal Ordenamentu Teritoriu Lautém nian. Ninia konkluziun no publikasaun ne'e importante tebes ba:

- (i) implementasaun, iha eskala munisípiu, ba perimetru urbanu sira, liuliu sentru urbanu sira ne'ebé prevee ona iha Rede Urbanu MNOT-TL (Lospalos klasifika hanesan Sidade Munisípiu I no sei sai nu'udar objetu ba definisaun Planu Urbanizasaun - Asaun UP5.3.);
- (ii) salvaguarda valór natural, ambiental no área risku sira;
- (iii) identifikasaun aglomerasaun rural relevante sira no definisaun ba matadalan sira ba modelu dezvoltimentu ida-idak;
- (iv) estrukturasan ba okupasaun urbana, liuliu ba área espansaun sira, hodi habelar no kontein okupasaun ne'e tuir rekomendasaun iha modelu teritorial;
- (v) kompatibilidade entre espasu abitasaun no atividade ekonómika sira seluk;
- (vi) definisaun ba rede transporte no infraestrutura sira;
- (vii) definisaun rede ekipamentu sosiál sira iha munisípiu liuhosi Karta Sosial.

Bainhira publika ona diploma legal konaba servidaun administrativu no utilidade publica nian restrisaunian, tenke halo revizaun ba PMOT Lautém nian atu integra servidaun administrativu iha ordenamentu munisípiu nian.



**ASAUN UP10. Konkluzan no publikasaun ba Planu Ordenamentu Teritoriu Munisípiu Liquiçá**

<b>Medida</b>	MUP.1	<b>Dominiu</b>	Rede Urbana no Povoamentu Rural
<b>Resposta ba Dezafiu sira</b>	DUP.1, DUP.2, DUP.4	<b>Elementu sira MNOT-TL nian</b>	C1, C2, C5, C7
<b>Tipolojia asaun nian</b>	Instrumentu sira polítika nian	<b>Nível Importánsia</b>	Importante tebes
<b>Prioridade</b>	Imediata	<b>Durasaun (fulan)</b>	12
<b>Entidade Responsável</b>	Ministeriu Planu no Ordenamentu		
<b>Entidades ne'ebé responsável mos</b>	Ministeriu Administrasaun Estatal; Munisípiu Liquiçá		
<b>Fonte Finansiamentu nian</b>	OJE		

**Fundamentasaun, Deskrisaun no Objetivu sira**

Planu Munisipal Ordenamentu Teritoriu (PMOT) legalmente enkuadradu ho Lei Baze Ordenamentu Teritoriu (Lei No. 6/2017 19 Abril) no Rejime Juridiku ba Instrumentu Planeamentu Teritorial (Dekretu Lei No. 35/2021 29 Dezembru). Tuir artigu 17 husi Dekretu-Lei n.o 35/2021, PMOT estabese estratéjia dezvoltimentu teritorial no política munisípiu ordenamentu teritoriu no urbanismu, integra no artikula política munisípiu sira seluk ho espresaun teritorial no estabese modelu utilizaun rai munisípiu nian, bazeia ba estratéjia dezvoltimentu lokal no orientasaun sira ne'ebé estabese ona iha instrumentu planeamentu teritorial iha nivel nasional.

Tanba nee, PMOT nu'udar instrumentu fundamentál ba prosesu dezvoltimentu sosiál no ekonómiku ida-ne'ebé ekilibradu, sustentavel iha ambiente, no promove hadi'a populasaun sira-nia moris iha munisípiu sira, ne'ebé implementa MNOT-TL iha eskala munisípiu no enkuadra Planu Uzu Rai sira tuir mai.

Rekoñese importánsia instrumentu planeamentu nian iha eskala munisipal, iha tinan 2022 Ministeriu Planu no Ordenamentu hahú prosesu global ida atu define PMOT, iha ne'ebé daudaun ne'e elabora hela Planu Munisipal Ordenamentu Teritoriu Liquiçá nian. Ninia konkluzan no publikasaun ne'e importante tebes ba:

- (i) implementasaun, iha eskala munisípiu, ba perimetru urbanu sira, liuliu sentru urbanu sira ne'ebé prevee ona iha Rede Urbanu MNOT-TL (Gleno klasifika hanesan Sidade Munisipiu II no sei sai nu'udar objetu ba definisaun Planu Urbanizasaun - Asaun UP6.1.);
- (ii) salvaguarda valór naturál, ambiental no área risku sira;
- (iii) identifikaun aglomerasaun rural relevante sira no definisaun ba matadalan sira ba modelu dezvoltimentu ida-idak;
- (iv) estrukturasan ba okupasaun urbana, liuliu ba área espansaun sira, hodi habelar no kontein okupasaun ne'e tuir rekomendasaun iha modelu teritorial;
- (v) kompatibilidade entre espasu abitasaun no atividade ekonómika sira seluk;
- (vi) definisaun ba rede transporte no infraestrutura sira;
- (vii) definisaun rede ekipamentu sosiál sira iha munisípiu liuhosi Karta Sosial.

Bainhira publika ona diploma legal konaba servidaun administrativu no utilidade publica nian restrisaunian, tenke halo revizaun ba PMOT Liquiçá nian atu integra servidaun administrativu iha ordenamentu munisípiu nian.



**ASAUN UP1.11 Konkluziun no publikasaun ba Planu Ordenamentu Teritoriu Munisípiu Manatuto**

<b>Medida</b>	MUP.1	<b>Dominiu</b>	Rede Urbana no Povoamentu Rural
<b>Resposta ba Dezafiu sira</b>	DUP.1, DUP.2, DUP.4	<b>Elementu sira MNOT-TL nian</b>	C1, C2, C5, C7
<b>Tipolojia asaun nian</b>	Instrumentu sira política nian	<b>Nível Importánsia</b>	Importante tebes
<b>Prioridade</b>	Imediata	<b>Durasaun (fulan)</b>	12
<b>Entidade Responsável</b>	Ministeriu Planu no Ordenamentu		
<b>Entidades ne'ebé responsável mos</b>	Ministeriu Administrasaun Estatal; Munisípiu Manatuto		
<b>Fonte Finansiamentu nian</b>	OJE		

**Fundamentasaun, Deskrisaun no Objektivu sira**

Planu Munisipal Ordenamentu Teritoriu (PMOT) legalmente enkuadradu ho Lei Baze Ordenamentu Teritoriu (Lei No. 6/2017 19 Abril) no Rejime Juridiku ba Instrumentu Planeamentu Teritorial (Dekretu Lei No. 35/2021 29 Dezembru). Tuir artigu 17 husi Dekretu-Lei n.o 35/2021, PMOT estabese estratéjia dezvoltimentu teritorial no política munisípiu ordenamentu teritoriu no urbanismu, integra no artikula política munisípiu sira seluk ho espresaun teritorial no estabese modelu utilizaun rai munisípiu nian, bazeia ba estratéjia dezvoltimentu lokal no orientasaun sira ne'ebé estabese ona iha instrumentu planeamentu teritorial iha nivel nasional.

Tanba nee, PMOT nu'udar instrumentu fundamentál ba prosesu dezvoltimentu sosiál no ekonómiku ida-ne'ebé ekilibradu, sustentavel iha ambiente, no promove hadi'a populasaun sira-nia moris iha munisípiu sira, ne'ebé implementa MNOT-TL iha eskala munisípiu no enkuadra Planu Uzu Rai sira tuir mai.

Rekoñese importánsia instrumentu planeamentu nian iha eskala munisipal, iha tinan 2022 Ministeriu Planu no Ordenamentu hahú prosesu global ida atu define PMOT, iha ne'ebé daudaun ne'e elabora hela Planu Munisipal Ordenamentu Teritoriu Manatuto nian. Ninia konkluziun no publikasaun ne'e importante tebes ba:

- (i) implementasaun, iha eskala munisípiu, ba perimetru urbanu sira, liuliu sentru urbanu sira ne'ebé prevee ona iha Rede Urbanu MNOT-TL (Manatuto klasifika hanesan Sidade Munisípiu III no sei sai nu'udar objetu ba definisaun Planu Urbanizasaun - Asaun UP7.3.);
- (ii) salvaguarda valór natural, ambiental no área risku sira;
- (iii) identifikasaun aglomerasaun rural relevante sira no definisaun ba matadalan sira ba modelu dezvoltimentu ida-idak;
- (iv) estrukturasan ba okupasaun urbana, liuliu ba área espansaun sira, hodi habelar no kontein okupasaun ne'e tuir rekomendasaun iha modelu teritorial;
- (v) kompatibilidade entre espasu abitasaun no atividade ekonómika sira seluk;
- (vi) definisaun ba rede transporte no infraestrutura sira;
- (vii) definisaun rede ekipamentu sosiál sira iha munisípiu liuhosi Karta Sosial.

Bainhira publika ona diploma legal konaba servidaun administrativu no utilidade publica nian restrisaunian, tenke halo revizaun ba PMOT Manatuto nian atu integra servidaun administrativu iha ordenamentu munisípiu nian.



**ASAUN UP1.12 Konkluzan no publikasaun ba Planu Ordenamentu Teritoriu Munisipiu Manufahi**

<b>Medida</b>	MUP.1	<b>Dominiu</b>	Rede Urbana no Povoamentu Rural
<b>Resposta ba Dezafiu sira</b>	DUP.1, DUP.2, DUP.4	<b>Elementu sira MNOT-TL nian</b>	C1, C2, C5, C7
<b>Tipolojia asaun nian</b>	Instrumentu sira polítika nian	<b>Nível Importánsia</b>	Importante tebes
<b>Prioridade</b>	Imediata	<b>Durasaun (fulan)</b>	12
<b>Entidade Responsável</b>	Ministeriu Planu no Ordenamentu		
<b>Entidades ne'ebé responsável mos</b>	Ministeriu Administrasaun Estatal; Munisípiu Manufahi		
<b>Fonte Finansiamentu nian</b>	OJE		

**Fundamentasaun, Deskrisaun no Objetivu sira**

Planu Munisipal Ordenamentu Teritoriu (PMOT) legalmente enkuadradu ho Lei Baze Ordenamentu Teritoriu (Lei No. 6/2017 19 Abril) no Rejime Juridiku ba Instrumentu Planeamentu Teritorial (Dekretu Lei No. 35/2021 29 Dezembru). Tuir artigu 17 husi Dekretu-Lei n.o 35/2021, PMOT estabese estratéjia dezvoltimentu teritorial no polítika munisípiu ordenamentu teritoriu no urbanismu, integra no artikula polítika munisípiu sira seluk ho espresaun teritorial no estabese modelu utilizaun rai munisípiu nian, bazeia ba estratéjia dezvoltimentu lokal no orientasaun sira ne'ebé estabese ona iha instrumentu planeamentu teritorial iha nivel nasional.

Tanba nee, PMOT nu'udar instrumentu fundamentál ba prosesu dezvoltimentu sosiál no ekonómiku ida-ne'ebé ekilibradu, sustentavel iha ambiente, no promove hadi'a populasaun sira-nia moris iha munisípiu sira, ne'ebé implementa MNOT-TL iha eskala munisípiu no enkuadra Planu Uzu Rai sira tuir mai.

Rekoñese importánsia instrumentu planeamentu nian iha eskala munisipal, iha tinan 2022 Ministeriu Planu no Ordenamentu hahú prosesu global ida atu define PMOT, iha ne'ebé daudaun ne'e elabora hela Planu Munisipal Ordenamentu Teritoriu Manufahi nian. Ninia konkluzan no publikasaun ne'e importante tebes ba:

- (i) implementasaun, iha eskala munisípiu, ba perimetru urbanu sira, liuliu sentru urbanu sira ne'ebé prevee ona iha Rede Urbanu MNOT-TL (Same klasifika hanesan Sidade Munisipiu I no sei sai nu'udar objetu ba definisaun Planu Urbanizasaun - Asaun UP4.3.);
- (ii) salvaguarda valór natural, ambiental no área risku sira;
- (iii) identifikasaun aglomerasaun rural relevante sira no definisaun ba matadalan sira ba modelu dezvoltimentu ida-idak;
- (iv) estrukturasan ba okupasaun urbana, liuliu ba área espansaun sira, hodi habelar no kontein okupasaun ne'e tuir rekomendasaun iha modelu teritorial;
- (v) kompatibilidade entre espasu abitasaun no atividade ekonómika sira seluk;
- (vi) definisaun ba rede transporte no infraestrutura sira;
- (vii) definisaun rede ekipamentu sosiál sira iha munisípiu liuhosi Karta Sosial.



Bainhira publika ona diploma legal konaba servidaun administrativu no utilidade publica nian restrisaunnian, tenke halo revizaun ba PMOT Manufahi nian atu integra servidaun administrativu iha ordenamentu munisípiu nian.

**ASAUN UP1.13 Konkluzau no publikasaun Planu Munisipal Ordenamentu Teritoriu Viqueque**

<b>Medida</b>	MUP.1	<b>Dominiu</b>	Rede Urbana no Povoamentu Rural
<b>Resposta ba Dezafiu sira</b>	DUP.1, DUP.2, DUP.4	<b>Elementu sira MNOT-TL nian</b>	C1, C2, C5, C7
<b>Tipolojia asaun nian</b>	Instrumentu sira polítika nian	<b>Nível Importánsia</b>	Importante tebes
<b>Prioridade</b>	Imediata	<b>Durasaun (fulan)</b>	6
<b>Entidade Responsável</b>		Ministeriu Planu no Ordenamentu	
<b>Entidades ne'ebé responsável mos</b>		Ministeriu Administrasaun Estatal; Munisípiu Viqueque	
<b>Fonte Financiamentu nian</b>		OJE	

**Fundamentasaun, Deskrisaun no Objetivu sira**

Planu Munisipal Ordenamentu Teritoriu (PMOT) legalmente enkuadradu ho Lei Baze Ordenamentu Teritoriu (Lei No. 6/2017 19 Abril) no Rejime Juridiku ba Instrumentu Planeamentu Teritorial (Dekretu Lei No. 35/2021 29 Dezembru). Tuir artigu 17 husi Dekretu-Lei n.o 35/2021, PMOT estabese estratéjia dezvoltimentu teritorial no polítika munisípiu ordenamentu teritoriu no urbanismu, integra no artikula polítika munisípiu sira seluk ho espresaun teritorial no estabese modelu utilizaun rai munisípiu nian, bazeia ba estratéjia dezvoltimentu lokal no orientasaun sira ne'ebé estabese ona iha instrumentu planeamentu teritorial iha nivel nasional.

Tanba nee, PMOT nu'udar instrumentu fundamentál ba prosesu dezvoltimentu sosiál no ekonómiku ida-ne'ebé ekilibradu, sustentavel iha ambiente, no promove hadi'a populasaun sira-nia moris iha munisípiu sira, ne'ebé implementa MNOT-TL iha eskala munisípiu no enkuadra Planu Uzu Rai sira tuir mai.

Rekoñese importánsia instrumentu planeamentu nian iha eskala munisipal, iha tinan 2022 Ministeriu Planu no Ordenamentu hahú prosesu global ida atu define PMOT, iha ne'ebé daudaun ne'e elabora hela Planu Munisipal Ordenamentu Teritoriu Viqueque nian. Ninia konkluzau no publikasaun ne'e importante tebes ba:

- (i) implementasaun, iha eskala munisípiu, ba perimetru urbanu sira, liuliu sentru urbanu sira ne'ebé prevee ona iha Rede Urbanu MNOT-TL (Viqueque klasifika hanesan Sidade Munisipiu II no sei sai nu'udar objetu ba definisaun Planu Urbanizasaun - Asaun UP6.3.);
- (ii) salvaguarda valór natural, ambiental no área risku sira;
- (iii) identifikasaun aglomerasaun rural relevante sira no definisaun ba matadalan sira ba modelu dezvoltimentu ida-idak;
- (iv) estruturasaun ba okupasaun urbana, liuliu ba área espansaun sira, hodi habelar no kontein okupasaun ne'e tuir rekomendasaun iha modelu teritorial;
- (v) kompatibilidade entre espasu abitasaun no atividade ekonómika sira seluk;
- (vi) definisaun ba rede transporte no infraestrutura sira;



(vii) definisaun rede ekipamentu sosiál sira iha munisípiu liuhosi Karta Sosial.

Bainhira publika ona diploma legal konaba servidaun administrativu no utilidade publica nian restrisaunnian, tenke halo revizaun ba PMOT Viqueque nian atu integra servidaun administrativu iha ordenamentu munisípiu nian.

**ASAUN UP1.14 Konkluzan no publikasaun ba Planu Ordenamentu Teritoriu iha âmbito supramunisipal Oe-Cusse Ambeno**

<b>Medida</b>	MUP.1	<b>Dominiu</b>	Rede Urbana no Povoamentu Rural
<b>Resposta ba Dezafiu sira</b>	DUP.1, DUP.2, DUP.4	<b>Elementu sira MNOT-TL nian</b>	C1, C2, C5, C7
<b>Tipolojia asaun nian</b>	Instrumentu sira política nian	<b>Nível Importánsia</b>	Importante tebes
<b>Prioridade</b>	Imediata	<b>Durasan</b>	6 meses
<b>Entidade Responsável</b>	Autoridade RAEOA		
<b>Entidades ne'ebé responsável mos</b>	Ministeriu Planu no Ordenamentu		
<b>Fonte Finansiamentu nian</b>	OJE		

**Fundamentasaun, Deskrisaun no Objetivu sira**

Defini ona iha tinan 2011, Planu Diretor Ordenamentu Teritoriu (PDOT) husi Rejiaun Administrativa Espesial Oe-Cusse Ambeno - RAEOA, apoia objetivu jerál sira husi Rejiaun ne'e no ninia objetivu prinsipál sira mak "kria kondisaun sira ba atu teirtoriu ne'e sai verde no sustentavel ne'ebé inkluzivu no fasilita no promove hadi'a kondisaun moris populasaun nian" no "uzu rekursu naturál no umanu sira Oe-Cusse ho objetivu atu integra populasaun iha prosesu planeamentu no dezvoltimentu ekonómiku no atrai investimentu estranjeiru no nasionál sira iha enklave."

Tanba la hetan ona aprovasaun formál, tenke halo revizaun ba PDOT tanba evolusaun ekonómika no sosiál iha teritóriu RAEOA nian no adapta tuir lejizlasaun ne'ebé iha relasaun ho ordenamentu teritorial, tuir saida mak hatur ona iha Lei Baze Ordenamentu Teritoriu - LBOT (Lei 6/2017 19 Abril) no Rejime Juridiku ba Instrumentu Planeamentu Teritorial - RJIT (Dekretu Lei No. 35/2021 29 Dezembru). Tuir termu diploma hirak-ne'e nian, PDOT tenke asumí âmbito supra-munisípiu ida ho konteúdu ne'ebé ekivalente ho konteúdu PMOT nian ne'ebé iha spesifikasaun sira husi teritóriu Oe-Cusse Ambeno nian, ne'ebé define ona iha RJIT, no laiha fatin ba elaborasaun no aprovasaun planu munisípiu sira iha RAEOA (artigu 30 husi LBOT).

Nunee, revizaun no adaptasaun ba PDOT ne'e hanesan parte ida husi prosesu ne'ebé Ministeriu Planu no Ordenamentu hahú ho objetivu atu dezvoltimentu instrumentu planeamentu iha eskala munisípiu ida-ne'ebé fundametal ba prosesu dezvoltimentu sosiál no ekonómiku ida-ne'ebé ekilibradu, sustentavel iha ambiente, no promove hadi'a moris populasaun lokal sira-nian, ne'ebé konkretiza MNOT-TL no enkuadra Planu Uzu Rai ne'ebé sei tuir mai. Nunee, konteúdu husi PDOT tenke:

- (viii) implementasaun, ba perimetru urbanu sira, liuliu Pante Macassar – klasifika hanesan Sidade Rejional no sei sai nu'udar objetu ba definisaun Planu Urbanizasaun - Asaun UP4.4.;
- (ix) salvaguarda valór naturál, ambiental no área risku sira;
- (x) identifikaun aglomerasaun rural relevante sira no definisaun ba matadalan sira ba modelu dezvoltimentu ida-idak;
- (xi) estruturasaun ba okupasaun urbana, liuliu ba área espansaun sira, hodi habelar no kontein okupasaun ne'e tuir rekomendasaun iha modelu teritorial;
- (xii) kompatibilidade entre espasu abitasaun no atividade ekonómika sira seluk;
- (xiii) definisaun ba rede transporte no infraestruturá sira;





(xiv) definisaun rede ekipamentu sosiál sira iha munisípiu liuhosi Karta Sosial.  
Bainhira publika ona diploma legal konaba servidaun administrativu no utilidade publica nian restrisaunnian, tenke halo revizaun ba PDOT nian atu integra servidaun administrativu iha ordenamentu RAEOA nian..

**ASAUN UP2.1 Aprova, publika, no implementa Planu Urbanizasaun ba sidade Dili**

<b>Medida</b>	MUP.2	<b>Dominiu</b>	Rede Urbana no Povoamentu Rural
<b>Resposta ba Dezafiu sira</b>	DUP.4, DUP.5	<b>Elementu sira MNOT-TL nian</b>	C1, C5
<b>Tipolojia asaun nian</b>	Instrumentu sira polítika nian	<b>Nível Importánsia</b>	Importante tebes
<b>Prioridade</b>	Imediata	<b>Durasau (fulan)</b>	6
<b>Entidade Responsável</b>		Ministeriu Planu no Ordenamentu	
<b>Entidades ne'ebé responsável mos</b>		Ministeriu Administrasaun Estatal; Munisípiu Díli	
<b>Fonte Finansiamentu nian</b>		OJE	

**Fundamentasaun, Deskrisaun no Objektivu sira**

Kresimentu populasaun ne'ebé makas iha Dili sai nu'udar fatór determinante ida ba degradasaun kontínua ba qualidade moris kapitál nian, ne'ebé lori ba konjestionamentu no fallansu infraestrutura apoiu sidade nian. Iha tempu hanesan, tipolojia abitasaun ne'ebé domina iha kapital (uma, densidade ki'ik) no ninia fatin orográfika, hamutuk ho kresimentu populasaun ne'ebé makas, mak hanesan aspetu sira ne'ebé lori ba okupasaun área risku naturál sira ho efeitu ne'ebé aat husi perspetiva ambientál nian.

Iha kontestu ida nee, definisaun modelu urbanu ida no infraestrutura bázika ba sidade Dili ne'ebé bele suporta kreximentu populasaun ne'ebé hein hela, proteje área risku sira no kompatibiliza uzu oioin ba rai ne'ebé eziste no ne'ebé hahú tama, no sempre hanoin-hetan nesesidade ba kualifikasaun ba espasu públiku urbanu no promosaun ba dezvoltamentu funsaun no atividade urbanu sira representa dezafiu prinsipál ba ordenamentu kapitál nasaun nian.

Planu Urbanizasaun Dili (PU) nian, ne'ebé oras ne'e daudaun dezenvolve hela, ninia objetivu mak atu hatán ba dezafiu nee, hodi haree ba papél ne'ebé sidade Dili hala'o iha kontestu rede nasional urbana ne'ebé prevee ona iha MNOT-TL no ne'ebé mai husi ninia estatutu kapitál nian. Iha âmbito RJIT (Dekretu-Lei No. 35/2021, 29 dezembru), PU Dili nian adapta ba tipolojia Planu Uzu Rai nian, hodi estabelese, organizaun espasial ba uzu bazeia ba kualifikasaun rai, fatin no forma konkreta sira husi implanta infraestrutura no ekipamentu koletivu prinsipál sira, inklui ninia dezeñu urbanu no ninia inzersaun urbanistika, nune'e mós tipu konstrusaun, no dixiplina husi ninia integrasaun iha paizajen, hodi respeita no opera kuadru estratéjiku no programátiku ne'ebé define ona iha planu municipal no respeita mos saida mak hatur ona iha PNOT-TL.

PU Dili nian sei kompostu husi pesa sira ne'ebé define tuir lei (artigu 18 RJIT):

- (i) Regulamentu, ne'ebé estabelese rejime utilizaun rai nian ba Sidade no define norma sira ba ezekusaun planu, integra sira ho planu teritorial sira seluk ne'ebé iha vigor;
- (ii) Planta Zonamentu, ne'ebé representa estrutura teritorial ne'ebé adota ona no rejime okupasaun, utilizaun no transformasaun rai iha Sidade Dili;
- (iii) Planta Kondisionantes, ne'ebé identifika servidaun no restrisaun ba utilidade públiku ne'ebé iha vigor bele sai hanesan limitasaun ka bandu ba kualitér forma espesífiku uzu rai nian.

Pesa hirak-ne'e komplementa ho: Relatoriu Tekniku, Relatoriu Ambiental, Programa Asaun no Planu Finansiamentu, Planta Enkuadramentu no Plante Okupasaun Rai nian.



**ASAUN UP3.1 Elaborasaun estudu ba Sidade Administrativa Foun**

<b>Medida</b>	MUP.3	<b>Dominiu</b>	Rede Urbana no Povoamentu Rural
<b>Resposta ba Dezafiu sira</b>	DUP.2, DUP.4, DUP.5	<b>Elementu sira MNOT-TL nian</b>	C1, C5
<b>Tipolojia asaun nian</b>	Instrumentu sira política nian	<b>Nível Importánsia</b>	Importante
<b>Prioridade</b>	Kurtu Prazu	<b>Durasaun (fulan)</b>	6
<b>Entidade Responsável</b>	Komisaun Interministerial ba Estudu Nova Sidade Administrativa (Despacho No082/PM/VIII/2022)		
<b>Entidades ne'ebé responsável mos</b>	Ministeriu Planu no Ordenamentu , Ministeriu Obras Publikas, Ministériu Justisa , Ministeriu Administrasaun Estatal; Ministériu Transporte no Komunikaun		
<b>Fonte Finansiamentu nian</b>	OJE		

**Fundamentasaun, Deskrisaun no Objektivu sira**

Nuudar kontribuisaun ba implementasaun modelu urbanu ida no infraestruturá bázika ba sidade Dili (neebe define iha ámbitu PU Dili nian - Asaun UP 2.1.) bele suporta kreximentu populasaun ne'ebé hein hela, proteje área risku sira no halo kompativel uzu oioin ba rai sira ne'ebé eziste no emerjente sira no garante kualifikasaun ba espasu públiku urbanu no promove desenvolvimentu funsaun no atividade urbanu sira kapitál nasaun nian, iha intensaun atu planeia sidade administrativa foun iha área influénsia Dili nian.

Area ne'ebé hili ona mak Metinaro, iha ne'ebé prevee ona kriasaun sentru urbanu- satellite foun ida Dili nian, ho kondisaun sira ne'ebé nesesáriu ba relokasaun servisu prinsipál sira Administrasaun Sentral Estadu nian no Orgaun Soberanu sira, ho funsaun rezidensiál sira, atividade ekonómika sira, ekipamentu no infraestruturá apoiu nian ba populasaun rezidente sira no kualifikasaun ba espasu publiku.

Ida ne'e mak prosesu ida-ne'ebé presiza estudu antes ne'e atu kontribui ba definisaun modelu ne'ebé atu adopta, ne'ebé tuir mai tenke sai objetivu husi Planu Uzu Rai Metinaro (Asaun UP3.2).

Kona-ba nee, no liuhusi desizaun Primeiru-Ministru nian (Despaxo nº 082/PM/VIII/2022 lora 15 fulan-agostu), harii ona Komisaun Interministerial, ne'ebé prezide husi Vise-Primeiru-Ministru no Ministru Planu no Ordenamentu, no ne'ebé inklui mós Ministru Obras Publikas, Ministru Administrasaun Estatal, Ministru Transporte no Komunikaun no Ministru Justisa.

Komisaun Interministerial ne'e mak sei lidera prosesu preparasaun Estudu ba Sidade Administrativa Foun (iha termu sira husi Despaxo Konjunta Nu. 013/VPM/X/2022 lora 19 fulan-outubru), ne'ebé tenke inklui:

- (i) Estudu no análise komparativu ba modelu sidade ka bairu administrativu sira;
- (ii) Identifika forsa, frakeza, oportunidade no ameasa husi modelu oioin;
- (iii) Verifikasaun ba kuadru legál sira;
- (iv) Estudu no análise ba impaktu sosiál, ekonómiku no finanseiru poténsial sira ne'ebé rezulta husi adopsaun modelu ne'e;
- (v) Apresentasaun modelu desenvolvimentu sidade administrativa foun ida.



Rezultadu husi estudu ne'e sei fundamentál ba definisaun Planu Uzu Rai Metinaro (Asaun UP3.2) no definisaun programa relokasaun servisu Estadu nian ba Sidade Administrativa Foun (Asaun UP3.3) .

**ASAUN UP3.2 Definisaun Planu Uzu Rai Metinaro nian**

<b>Medida</b>	MUP.3	<b>Dominiu</b>	Rede Urbana no Povoamentu Rural
<b>Resposta ba Dezafiu sira</b>	DUP.2, DUP.4, DUP.5	<b>Elementu sira MNOT-TL nian</b>	C1, C5
<b>Tipolojia asaun nian</b>	Instrumentu sira política nian	<b>Nível Importánsia</b>	Importante
<b>Prioridade</b>	Kurtu Prazu	<b>Durasau (fulan)</b>	9
<b>Entidade Responsável</b>	Ministeriu Planu no Ordenamentu		
<b>Entidades ne'ebé responsável mos</b>	Ministeriu Administrasaun Estatal; Munisípiu Díli		
<b>Fonte Finansiamentu nian</b>	OJE		

**Fundamentasaun, Deskrisaun no Objektivu sira**

Estudu kona-ba kriasaun Sidade Administrativa foun ida (Asaun UP3.1) sei define modelu dezvoltimentu ba sentru urbanu-satellite foun Díli nian, iha Metinaro, no modelu ida-ne'e tenke fornese kondisaun sira ne'ebé nesesáriu ba relokasaun servisu prinsipál sira Administrasaun Sentral Estadu no Soberania nian, hanoin kona-ba funsaun rezidénsia sira, área sira ba instalasaun atividade ekonómika sira, ekipamentu no infraestrutura apoiu ba populasaun rezidente sira no garante kualifikasaun ba fatin publiku.

Iha kontestu ida-nee, importante atu define planu uzu rai ba área dezvoltimentu sentru urbanu satélite Díli nian iha Metinaro, iha forma Planu Urbanizasaun, ne'ebé, iha kuadru RJIT (Dekretu-Lei No. 35/2021, 29 dezembru), tenke estabelese organizasaun espasu ba utilizaun bazeia ba kualifikasaun rai, fatin no forma konkretu sira ba implanta infraestrutura no ekipamentu koletivu prinsipál sira, inklui ninia dezeńu urbanu no ninia introdusaun urbanu, nune'e mós tipu konstrusaun no dixiplina integrasaun iha paizajen, respeita no operasionaliza kuadru estratéjiku no programátiku ne'ebé define ona iha planu munisípiu Díli nian no iha artigu ne'ebé define ona husi PU Díli nian, no iha artikulasaun ho saida mak defini ona iha PU Díli nian, no respeita mos saida mak hatur ona PNOT-TL.

Planu ne'e tenke inklui pesa hirak tuir mai ne'e:

- (i) Regulamentu, ne'ebé estabelese rejime utilizaun rai ba área implantaun polo urbanu-satellite Díli nian iha Metinaro, no define norma sira ba ezekeusaun planu nee, integra sira ho planu teritorial sira seluk ne'ebé iha vigor;
- (ii) Planta Zonamentu, ne'ebé representa estrutura teritorial ne'ebé adota ona no rejime okupasaun, utilizaun no transformasaun rai iha área implantaun polo urbanu-satellite Díli nian iha Metinaro;
- (iii) Planta Kondisionantes, ne'ebé identifika servidaun no restrisaun ba utilidade públiku ne'ebé iha vigor bele sai hanesan limitaun ka bandu ba kualkér forma espesífiku uzu rai nian.

Pesa hirak-ne'e komplementa ho: Relatoriu Tekniku, Relatoriu Ambiental, Programa Asaun no Planu Finansiamentu, Planta Enkuadramentu no Plante Okupasaun Rai nian.



**ASAUN UP3.3 Definisau programa transferensia servisu Estadu nian ba Sidade Administrativa Foun**

<b>Medida</b>	MUP.3	<b>Dominiu</b>	Rede Urbana no Povoamentu Rural
---------------	-------	----------------	---------------------------------

<b>Resposta ba Dezafiu sira</b>	DUP.2, DUP.4, DUP.5	<b>Elementu sira MNOT-TL nian</b>	C1, C5
---------------------------------	---------------------	-----------------------------------	--------

<b>Tipolojia asaun nian</b>	Operasional	<b>Nível Importánsia</b>	Importante
-----------------------------	-------------	--------------------------	------------

<b>Prioridade</b>	Kurtu Prazu	<b>Durasaun (fulan)</b>	6
-------------------	-------------	-------------------------	---

<b>Entidade Responsável</b>	Komisaun Interministeriál ba Estudu Nova Sidade Administrativa (Despacho No082/PM/VIII/2022)		
-----------------------------	--	--	--

<b>Entidades ne'ebé responsável mos</b>	Ministeriu Planu no Ordenamentu ; Ministeriu Obras Publikas ; Ministériu Justisa; Ministeriu Administrasaun Estatal; Ministériu Transporte no Komunikaun		
---	--	--	--

<b>Fonte Finansiamentu nian</b>	OJE		
---------------------------------	-----	--	--

<b>Fundamentasaun, Deskrisaun no Objetivu sira</b>			
<p>Definisau ba programa atu muda servisu Estadu nian ba Sidade Administrativa Foun, iha Metinaro, mai husi modelu ne'ebé define ona iha âmbito estudu nian ba kriaun sentru urbanu- satellitu foun Dili nian, iha Metinaro, no aprovasaun ba sira-nia Planu Uzu Rai (asaun sira UP3.1 no UP 3.2., no sira seluk tuirmai)</p> <p>Reinstalasaun servisu públiku sira iha Sidade Administrativa Foun tenke sai hanesan prosesu ida-ne'ebé programa ona, hahú husi selesaun uluk nian ba servisu sira ne'ebé atu muda, sira-nia nesesidade funksionál no operasionál no verifikasaun ba kondisaun sira hanesan tuir mai ne'e:</p> <ul style="list-style-type: none"> <li>• Ezistensia infraestruturá no ekipamentu ne'ebé adekua ba funksionamentu regulár servisu sira ne'ebé atu muda;</li> <li>• Ezisténsia área sira ba instalasaun servisu komplementar sira, atu apoia operasaun servisu públiku sira ne'ebé atu muda - hahán, akomodasaun, komérsiu no servisu sira;</li> <li>• Ezistensia rede transporte públiku ne'ebé permite funksionáriu públiku sira atu halo viajen regulár;</li> <li>• Ezisténsia área rezidensiál sira;</li> <li>• Ezistensia ekipamentu koletiva ho kapasidade resposta ba populasaun ne'ebé hela iha Sidade Administrativa Foun.</li> </ul> <p>Asosiadu ho prosesu relokasaun servisu públiku nian, tenke konsidera mós asaun sira tuir mai nee, no seluk tan:</p> <ul style="list-style-type: none"> <li>• Asaun diseminasaun kona-ba lokalizasaun foun servisu sira-nia;</li> <li>• Programa sira ba rekonversaun edifísiu no infraestruturá sira iha Kapital ne'ebé nia funsaun troka tanba relokasaun no servisu sira.</li> </ul> <p>Periodu ne'ebé prevee ona ba dezeńu Programa ne'e mak fulan 6. Definisau prazu ba implementasaun ida-idak nian sujeita ba:</p> <ul style="list-style-type: none"> <li>• Aprovasaun no implementasaun Planu Uzu Rai Metinaro;</li> <li>• Disponibilidade orsamentál ba prosesu relokasaun, iha termu verifikasaun ba kondisaun infraestruturá no ekipamentu sira ba instalasaun servisu públiku sira ne'ebé atu muda.</li> </ul> <p>Tanba âmbito no natureza prosesu ne'e nian, propoin katak prosesu ne'e sei lidera husi komisaun inter-ministerial ida, ne'ebé nomeadu espesífiku ba objetivu ida-ne'e no ne'ebé inklui entidade sira ne'ebé partisipa iha Komisaun ne'ebé decide ona atu elabora estudu ba kriaun Sidade Administrativa Foun.</p>			



**ASAUN UP4.1 Elaborasaun Planu Urbanizasaun sidade Baucau**

<b>Medida</b>	MUP.4	<b>Dominiu</b>	Rede Urbana no Povoamentu Rural
<b>Resposta ba Dezafiu sira</b>	DUP.2, DUP.3, DUP.4, DUP.5	<b>Elementu sira MNOT-TL nian</b>	C1, C5
<b>Tipolojia asaun nian</b>	Instrumentu sira polítika nian	<b>Nível Importánsia</b>	Importante tebes
<b>Prioridade</b>	Kurtu Prazu	<b>Durasaun (fulan)</b>	9
<b>Entidade Responsável</b>	Ministeriu Planu no Ordenamentu		
<b>Entidades ne'ebé responsável mos</b>	Ministeriu Administrasaun Estatal; Munisípiu Baucau		
<b>Fonte Finansiamentu nian</b>	OJE		

**Fundamentasaun, Deskrisaun no Objektivu sira**

Iha ámbitu hierarkia urbanu ne'ebé define husi PNOT-TL, sidade Baucau nu'udar sidade segundu iha nasaun ne'e iha nivel populasaun no funsionalidade, asume pozisaun Sidade Rejional, nu'udar sidade intermediariu alternativu ba konsentrasaun populasaun no kontribuisaun ba dekompresasaun populasaun ne'ebé tun ba Dili, no tenke hala'o papél hanesan sentru desenvolvimentu radiasaun ba sentru urbanu sira seluk iha Zona Funsasaun 9 (Manatuto-Baucau). Iha kontestu ida nee, kompromisu ba desenvolvimentu industriál hamutuk ho reforsu ligasaun sira ba área agrikultura sira iha parte súl, ofere se kondisaun báziku sira atu salvaguarda sentru estruturante ida-ne'e iha rejiaun parte norte. Dezenvolvimentu ba oferta formasaun profesionál no aumentu iha oferta atendimentu saúde nian sai hanesan fatór sira ne'ebé kontribui direktamente ba deklarasaun Baucau nian iha kontestu rede nasional urbana, hanesan sidade rejional.

Tuir definisaun husi Planu Munisipal Ordenamentu Teritoriu Baucau-PMOT (Asaun UP1.4.), tenke halo esforsu hirak ne'ebé prezisa hodi dezenvolve no rekualifika sidade Baucau, liuhusi definisaun husi Planu Urbanizasaun ida-idak (PU) ne'ebé tuir termu husi RJIT (Dekretu-Lei No. 35/2021, 29 Dezembru), enkuadra tipolojia husi Planu Uzu Rai nian.

Ho ida-nee, PU tenke estabeselese organizasaun espasial ba utilizaun bazeia ba kualifikasaun rai, fatin no forma konkretu sira ba harii infraestrutura no ekipamentu koletivu prinsipál sira, inklui ninia dezeńu urbanu no ninia inzersaun urbanistika, no tipu konstrusaun no dixiplina ba ninia integrasaun iha paizajen, respeita no implementa quadru estratéjiku no programátiku ne'ebé define ona iha PMOT Baucau no respeita saida mak hatur ona PNOT-TL.

PU Baucau sei konstitui husi pesa sira ne'ebé legalmente defini ona (artigu 18 RJIT):

- (i) Regulamentu, ne'ebé estabeselese rejime utilizaun rai Sidade, no define norma sira ba ezekeusaun planu nee, integra sira ho planu teritorial sira seluk ne'ebé iha vigor;
- (ii) Planta Zonamentu, ne'ebé representa estrutura teritorial ne'ebé adota ona no rejime okupasaun, utilizaun no transformasaun rai iha sidade Baucau;
- (iii) Planta Kondisionantes, ne'ebé identifika servidaun no restrisaun ba utilidade públiku ne'ebé iha vigor bele sai hanesan limitasaun ka bandu ba kualkér forma espesífiku uzu rai nian.

Pesa hirak-ne'e komplementa ho: Relatoriu Tekniku, Relatoriu Ambiental, Programa Asaun no Planu Finansiamentu, Planta Enkuadramentu no Plante Okupasaun Rai nian.



**ASAUN UP4.2 Elaborasaun Planu Urbanizasaun sidade Maliana**

<b>Medida</b>	MUP.4	<b>Dominiu</b>	Rede Urbana no Povoamentu Rural
<b>Resposta ba Dezafiu sira</b>	DUP.2, DUP.3, DUP.4, DUP.5	<b>Elementu sira MNOT-TL nian</b>	C1, C5
<b>Tipolojia asaun nian</b>	<b>Instrumentu sira polítika nian</b>	<b>Nível Importánsia</b>	<b>Importante tebes</b>
<b>Prioridade</b>	Kurtu Prazu	<b>Durasau (fulan)</b>	9
<b>Entidade Responsável</b>		Ministeriu Planu no Ordenamentu	
<b>Entidades ne'ebé responsável mos</b>		Ministeriu Administrasaun Estatal; Munisípiu Bobonaro	
<b>Fonte Finansiamentu nian</b>		OJE	

**Fundamentasaun, Deskrisaun no Objetivu sira**

Iha ámbitu hierarkia urbanu ne'ebé define husi PNOT-TL, sidade Maliana asume pozisaun nu'udar Sidade Rejional, no tenke halo investimentu sira ho objetivu atu promove dezvoltimentu no habelar benefísiu ne'ebé avansadu liu, hodi hala'o papél hanesan sentru dezvoltimentu iradiasaun nian ida ba sentru urbanu sira seluk iha Zona 2 (Agropekuaria Norte). Kompromisu ne'ebé forte ba dezvoltimentu atividade ekonómika ne'ebé liga ho setór primáriu, hametin relasaun komérsiu ho nasaun viziñu, no hametin ligasaun estrada Dili - Maliana - Suai sei kontribui signifikante tebes ba papél estruturante sentru urbanu ida-ne'e nu'udar sidade rejional. Ida ne'e mós sei kontribui ba reforsu pozisaun Maliana nian iha hierarkia urbana nasional, kualifikasaun ba oferese infraestrutura bázika sira, kualifikasaun ba estabelesimentu ensinu sekundáriu sira, haluan rede sentru universidade sira no hasa'e formasaun profesionál ne'ebé foka liu ba nesesidade merkadu nian.

Tuir definisaun husi Planu Munisipal Ordenamentu Teritoriu Bobonaro-PMOT (Asaun UP1.5.), tenke halo esforsu hirak ne'ebé presiza hodi dezenvolve no reklasifika sidade Maliana, liuhusi definisaun husi Planu Urbanizasaun ida-idak (PU) ne'ebé tuir termu husi RJIT (Dekretu-Lei No. 35/2021 29 Dezembru), enkuadra tipolojia husi Planu Uzu Rai.

Ho ida-nee, PU tenke estabelese organizasaun espasiál ba uzu bazeia ba kualifikasaun rai, fatin no forma konkretu sira ba implantasaun infraestrutura no ekipamentu koletivu prinsipál sira, inklui ninia dezeńu urbanu no ninia injersaun urbanistika, no mos tipu edifikasaun no dixiplina ninia integrasaun ba paizajen, respeita no implementa quadru estratéjiku no programátiku ne'ebé define ona iha PMOT Bobonaro no respeita liu-liu saida mak hatur iha PNOT-TL.

PU Maliana sei kompostu husi pesa sira ne'ebé define ona iha lei (artigu 18 RJIT):

- (i) Regulamentu, ne'ebé estabelese rejime utilizasaun rai ba Sidade, no define norma sira ba ezekusaun planu nian, integra mos ho planu teritorial sira seluk ne'ebé iha vigor;
- (ii) Planta Zonamento, ne'ebé reprezenta estrutura teritorial ne'ebé adota ona no rejime okupasaun, utilizasaun no transformasaun rai iha Sidade Maliana;
- (iii) Planta Kondisionante sira, ne'ebé identifika servidaun no restrisaun utilidade públiku iha vigor ne'ebé bele sai hanesan limitasaun ka bandu ba kualkér forma espesífiku aproveitamentu ba rai.

Parte hirak-ne'e komplementa ho: Relatoriu Tekniku, Relatoriu Ambiental, Programa Asaun no Planu Finansiamentu, Planta Enkuadramentu no Planu Okupasaun Rai.



**ASAUN UP4.3 Elaborasaun Planu Urbanizasaun sidade Same**

<b>Medida</b>	MUP.4	<b>Dominiu</b>	Rede Urbana no Povoamentu Rural
<b>Resposta ba Dezafiu sira</b>	DUP.2, DUP.3, DUP.4, DUP.5	<b>Elementu sira MNOT-TL nian</b>	C1, C5
<b>Tipolojia asaun nian</b>	Instrumentu sira política nian	<b>Nível Importánsia</b>	Importante tebes
<b>Prioridade</b>	Kurtu Prazu	<b>Durasau (fulan)</b>	9
<b>Entidade Responsável</b>		Ministeriu Planu no Ordenamentu	
<b>Entidades ne'ebé responsável mos</b>		Ministeriu Administrasaun Estatal; Munisípiu Manufahi	
<b>Fonte Finansiamentu nian</b>		OJE	

**Fundamentasaun, Deskrisaun no Objetivu sira**

Iha ámbitu hierarkia urbanu ne'ebé define husi PNOT-TL, sidade Same nian asume pozisaun Sidade Rejional, nu'udar sidade intermediaria ida-ne'ebé iha prioridade ne'ebé asume ona atu promove dezvoltimentu no habelar benefísiu ne'ebé avansadu liu, no hala'o knaar hanesan sentru dezvoltimentu iradisaun nian ida ba sentru urbanu sira seluk iha Zona Funsional 8 (Agricultura Sul). Same nia pozisaun iha hierarkia urbana nasional ne'e sei hametin liu husi reforsu ba ekipamentu kolektiva sira no nivel servisu ne'ebé tenke diferente.

Tuir definisaun husi Planu Munisipal Ordenamentu Teritoriu Manufahi-PMOT (Asaun UP1.12.), tenke halo esforsu hirak ne'ebé presiza hodi dezenvolve no reklasifika sidade Maliana, liuhusi definisaun husi Planu Urbanizasaun ida-idak (PU) ne'ebé tuir termu husi RJIT (Dekretu-Lei No. 35/2021 29 Dezembru), enkuadra tipolojia husi Planu Uzu Rai.

Ho ida-nee, PU tenke estabeselese organizasaun espasiál ba uzu bazeia ba kualifikasaun rai, fatin no forma konkretu sira ba implantasaun infraestrutur ba ekipamentu kolektivu prinsipál sira, inklui ninia dezeñu urbanu no ninia injersaun urbanistika, no mos tipu edifikasaun no dixiplina ninia integrasaun ba paizajen, respeita no implementa quadru estratéjiku no programátiku ne'ebé define ona iha PMOT Bobonaro no respeita liu-liu saida mak hatur iha PNOT-TL.

PU Same sei kompostu husi pesa sira ne'ebé define ona iha lei (artigu 18 RJIT):

- (i) Regulamentu, ne'ebé estabeselese rejime utilizaun rai ba Sidade, no define norma sira ba ezekusaun planu nian, integra mos ho planu teritorial sira seluk ne'ebé iha vigor;
- (ii) Planta Zonamento, ne'ebé representa estrutura teritorial ne'ebé adota ona no rejime okupasaun, utilizaun no transformasaun rai iha Sidade Maliana;
- (iii) Planta Kondisionante sira, ne'ebé identifika servidaun no restrisaun utilidade públiku iha vigor ne'ebé bele sai hanesan limitasaun ka bandu ba kualkér forma espesífiku aproveitamentu ba rai.

Pesa hirak-ne'e komplementa ho: Relatoriu Tekniku, Relatoriu Ambiental, Programa Asaun no Planu Finansiamentu, Planta Enkuadramentu no Planu Okupasaun Rai.



**ASAUN UP4.4 Elaborasaun Planu Urbanizasaun sidade Pante Macassar**

<b>Medida</b>	MUP.4	<b>Dominiu</b>	Rede Urbana no Povoamentu Rural
<b>Resposta ba Dezafiu sira</b>	DUP.2, DUP.3, DUP.4, DUP.5	<b>Elementu sira MNOT-TL nian</b>	C1, C5
<b>Tipolojia asaun nian</b>	Instrumentu sira política nian	<b>Nível Importánsia</b>	Importante tebes
<b>Prioridade</b>	Kurtu Prazu	<b>Durasaun (fulan)</b>	9
<b>Entidade Responsável</b>	Autoridade RAEOA		
<b>Entidades ne'ebé responsável mos</b>	Ministeriu Planu no Ordenamentu		
<b>Fonte Finansiamentu nian</b>	OJE		

**Fundamentasaun, Deskrisaun no Objektivu sira**

Iha ámbitu hierarkia urbanu ne'ebé define husi PNOT-TL, sidade Pante Macassar asume pozisaun Sidade Rejional ida, nu'udar sidade intermediaria ida-ne'ebé iha prioridade atu promove dezenvolvimentu no habelar ninia benefísiu sira ne'ebé avansadu liu, no hala'o knaar hanesan sentru dezenvolvimentu iradiasaun nian ida ba sentru urbanu sira seluk iha Zona Funcional 1 (Oe-Cusse Ambenu). Pante Macassar nia pozisaun iha hierarkia urbana nasional hetan refsorsu liu husi refsorsu ba instalasaun koletiva sira no nivel servisu ne'ebé tenke diferente.

Tuir definisaun Planu Ordenamentu Teritoriu Oe-Cusse Ambeno (Asaun UP1.14.), tenke halo esforsu hirak ne'ebé prezisa atu dezenvolve no re-klasifika sidade Pante Macassar, liu husi definisaun Planu Urbanizasaun (UP) ne'ebé tuir termu RJIT (Dekretu-Lei No. 35/2021 29 Dezembru), enkuadra tipolojia Planu Uzu Rai.

Ho ida-nee, PU tenke estabelese organizasaun espasiál ba uzu bazeia ba kualifikasaun rai, fatin no forma konkretu sira ba implantasaun infraestruturá no ekipamentu koletivu prinsipál sira, inklui ninia dezeńu urbanu no ninia injersaun urbanistika, no mos tipu edifikasaun no dixiplina ninia integrasaun ba paizajen, respeita no implementa kuadru estratéjiku no programátiku ne'ebé define ona iha ordenamentu teritoriu iha ámbitu supramunisipal Oe-Cusse Ambeno no respeita liu-liu saida mak hatur iha PNOT-TL.

PU Pante Macassar sei kompostu husi pesa sira ne'ebé define ona iha lei (artigu 18 RJIT):

- (i) Regulamentu, ne'ebé estabelese rejime utilizaun rai ba Sidade, no define norma sira ba ezekusaun planu nian, integra mos ho planu teritorial sira seluk ne'ebé iha vigor;
- (ii) Planta Zonamentu, ne'ebé representa estrutura teritorial ne'ebé adota ona no rejime okupasaun, utilizaun no transformasaun rai iha Sidade Maliana;
- (iii) Planta Kondisionante sira, ne'ebé identifika servidaun no restrisaun utilidade públuku iha vigor ne'ebé bele sai hanesan limitasaun ka bandu ba kualkér forma espesífiku aproveitamentu ba rai.

Pesa hirak-ne'e komplementa ho: Relatoriu Tekniku, Relatoriu Ambiental, Programa Asaun no Planu Finansiamentu, Planta Enkuadramentu no Planu Okupasaun Rai.





**ASAUN UP5.1 Elaborasaun Planu Urbanizasaun sidade Gleno**

<b>Medida</b>	MUP.5	<b>Dominiu</b>	Rede Urbana no Povoamentu Rural
<b>Resposta ba Dezafiu sira</b>	DUP.2, DUP.3, DUP.4, DUP.5	<b>Elementu sira MNOT-TL nian</b>	C1, C5
<b>Tipolojia asaun nian</b>	Instrumentu sira polítika nian	<b>Nível Importánsia</b>	Importante tebes
<b>Prioridade</b>	Kurtu Prazu	<b>Durasaun (fulan)</b>	9
<b>Entidade Responsável</b>		Ministeriu Planu no Ordenamentu	
<b>Entidades ne'ebé responsável mos</b>		Ministeriu Administrasaun Estatal; Munisípiu Ermera	
<b>Fonte Finansiamentu nian</b>		OJE	

**Fundamentasaun, Deskrisaun no Objektivu sira**

Iha ámbitu hierarkia urbana ne'ebé define husi PNOT-TL, sidade Gleno asume pozisaun Sidade Munisipiu I, nu'udar apoiu iha nivel rejional ba hierarkia urbana, hametin prosesu dezvoltimentu ne'ebé ekilibradu iha nasaun, no ninia dezvoltimentu sustenta liu husi reforsu ba vokasaun produtivu sira husi Zona Funsional 7 (Sentral). Gleno hetan benefísiu husi ninia proximidade no ligasaun estrada ba Dili no Portu Tibar, no serve hanesan ancor povoamentu no atividade ekonomiku iha área foho nian. Nuudar sentru urbanu prinsipál iha Zona Funsional 7, Gleno iha ligasaun maka'as ho produsaun kafé, ho kompromisu atu dezvoltive rede ida ba ekipamentu koletiva saude no saúde nian ho diferensa balun no infraestrutura hodi suporta produsaun.

Tuir definisaun husi Planu Munisipal Ordenamentu Teritoriu Ermera-PMOT (Asaun UP1.8.), tenke halo esforsu hirak ne'ebé presiza hodi dezvoltive no reklasifika sidade Maliana, liuhusi definisaun husi Planu Urbanizasaun ida-idak (PU) ne'ebé tuir termu husi RJIT (Dekretu-Lei No. 35/2021 29 Dezembru), enkuadra tipolojia husi Planu Uzu Rai.

PU tenke estabese organizasaun espasiál ba uzu bazeia ba kualifikasaun rai, fatin no forma konkretu sira ba implantasaun infraestrutura no ekipamentu koletivu prinsipál sira, inklui ninia dezeńu urbanu no ninia injersaun urbanistika, no mos tipu edifikasaun no dixiplina ninia integrasaun ba paizajen, respeita no implementa kadru estratéjiku no programátiku ne'ebé define ona iha PMOT Ermera no respeita saida mak hatur ona iha PNOT-TL.

PU Gleno sei kompostu husi pesa sira ne'ebé define ona iha lei (artigu 18 RJIT):

- (i) Regulamentu, ne'ebé estabese rejime utilizasaun rai ba Sidade, no define norma sira ba ezekusaun planu nian, integra mos ho planu teritorial sira seluk ne'ebé iha vigor;
- (ii) Planta Zonamentu, ne'ebé representa estrutura teritorial ne'ebé adota ona no rejime okupasaun, utilizasaun no transformasaun rai iha Sidade Gleno;
- (iii) Planta Kondisionante sira, ne'ebé identifika servidaun no restrisaun utilidade públiku iha vigor ne'ebé bele sai hanesan limitasaun ka bandu ba kualkér forma espesífiku aproveitamentu ba rai.

Pesa hirak-ne'e komplementa ho: Relatoriu Tekniku, Relatoriu Ambiental, Programa Asaun no Planu Finansiamentu, Planta Enkuadramentu no Planu Okupasaun Rai.



**ASAUN UP5.2 Elaborasaun Planu Urbanizasaun sidade Suai**

<b>Medida</b>	MUP.5	<b>Dominiu</b>	Rede Urbana no Povoamentu Rural
<b>Resposta ba Dezafiu sira</b>	DUP.2, DUP.3, DUP.4, DUP.5	<b>Elementu sira MNOT-TL nian</b>	C1, C5
<b>Tipolojia asaun nian</b>	Instrumentu sira polítika nian	<b>Nível Importánsia</b>	Importante tebes
<b>Prioridade</b>	Kurtu Prazu	<b>Durasau (fulan)</b>	9
<b>Entidade Responsável</b>		Ministeriu Planu no Ordenamentu	
<b>Entidades ne'ebé responsável mos</b>		Ministeriu Administrasaun Estatal; Munisípiu Suai	
<b>Fonte Finansiamentu nian</b>		OJE	

**Fundamentasaun, Deskrisaun no Objektivu sira**

Iha ámbitu hierarkia urbanu ne'ebé define husi PNOT-TL, sidade Suai asume pozisaun Sidade Munisipiu I, nu'udar apoiu iha nivel rejionál ba hierarkia urbanu, reforsa prosesu dezenvolvimentu ekilibradu iha nasaun nee, no ninia dezenvolvimentu sustenta liuhusi reforsu ba vokasaun produtivu sira husi Zona Funsional 4 (Suai). Suai mak Area Espesial Dezenvolvimentu nian ida tanba perspectiva sira kona-ba esplorasau *offshore* nian hanesan *supply base* (ho tama iha operasaun Greater Sunrise nian), no hametin ligasaun sira ho marjen norte. Nune mos, importante tebes atu reforsa no kualifikasaun rede ekipamentu koletiva sira, iha dominiu saúde ka dominiu edukasaun, hanesan fatór konsolidasaun ba Suai iha kontestu hierarkia urbana nasional, asosiadu ho dezenvolvimentu oferta formasaun profesionál ne'ebé foka liu ba especializasaun lokál no nesidade poténsial sira merkadu traballu nian. Iha kontestu ida nee, planeia hela instalasaun Institutu Politekniku Enjeñaria.

Tuir definisaun husi Planu Munisipal Ordenamentu Teritoriu Covalima-PMOT (Asaun UP1.6.), tenke halo esforsu hirak ne'ebé presiza hodi dezenvolve no reklasifika sidade Maliana, liuhusi definisaun husi Planu Urbanizasaun ida-idak (PU) ne'ebé tuir termu husi RJIT (Dekretu-Lei No. 35/2021 29 Dezembru), enkuadra tipolojia husi Planu Uzu Rai.

PU tenke estabeselese organizasaun espasiál ba uzu bazeia ba kualifikasaun rai, fatin no forma konkretu sira ba implantasaun infraestruturá no ekipamentu koletivu prinsipál sira, inklui ninia dezeñu urbanu no ninia inzersaun urbanistika, no mos tipu edifikasaun no dixiplina ninia integrasaun ba paizajen, respeita no implementa kadru estratéjiku no programátiku ne'ebé define ona iha PMOT Covalima no respeita saida mak hatur ona iha PNOT-TL.

PU Suai sei kompostu husi pesa sira ne'ebé define ona iha lei (artigu 18 RJIT):

- (i) Regulamentu, ne'ebé estabeselese rejime utilizasaun rai ba Sidade, no define norma sira ba ezekeusaun planu nian, integra mos ho planu teritorial sira seluk ne'ebé iha vigor;
- (ii) Planta Zonamentu, ne'ebé reprezenta estrutura teritorial ne'ebé adota ona no rejime okupasaun, utilizasaun no transformasaun rai iha Sidade Suai;
- (iii) Planta Kondisionante sira, ne'ebé identifika servidaun no restrisaun utilidade públiku iha vigor ne'ebé bele sai hanesan limitasaun ka bandu ba kualitér forma espesífiku aproveitamentu ba rai.

Pesa hirak-ne'e komplementa ho: Relatoriu Tekniku, Relatoriu Ambiental, Programa Asaun no Planu Finansiamentu, Planta Enkuadramentu no Planu Okupasaun Rai.



**ASAUN UP5.3 Elaborasaun Planu Urbanizasaun sidade Lospalos**

<b>Medida</b>	MUP.5	<b>Dominiu</b>	Rede Urbana no Povoamentu Rural
<b>Resposta ba Dezafiu sira</b>	DUP.2, DUP.3, DUP.4, DUP.5	<b>Elementu sira MNOT-TL nian</b>	C1, C5
<b>Tipolojia asaun nian</b>	Instrumentu sira polítika nian	<b>Nível Importánsia</b>	Importante tebes
<b>Prioridade</b>	Kurtu Prazu	<b>Durasaun (fulan)</b>	9
<b>Entidade Responsável</b>		Ministeriu Planu no Ordenamentu	
<b>Entidades ne'ebé responsável mos</b>		Ministeriu Administrasaun Estatal; Munisípiu Lautém	
<b>Fonte Finansiamentu nian</b>		OJE	

**Fundamentasaun, Deskrisaun no Objektivu sira**

Iha ámbitu hierarkia urbana ne'ebé define husi PNOT-TL, sidade Lospalos asume pozisaun Sidade Munisipiu I, nu'udar apoiu iha nivel rejional ba hierarkia urbana, hametin prosesu dezvoltimentu ekilibradu nasaun nian, no ninia dezvoltimentu sustenta liuhusi hasa'e vokasaun produtivu sira husi Zona Funsional 11 (Leste). Lospalos iha papél kítiku hanesan ancor ba sistema urbanu iha rejaun leste, no fundamentál tebes atu fornese sentru urbanu ne'e ho estrutura sosial sira ne'ebé favorese fixasaun comunidade sira nian, nune'e mós atu promove kondisaun ne'ebé permiti dinamizasaun turizmu, enkoraja instalasaun atividade turístiku sira liuhosi kriaun servisu no infraestrutura komplementár sira ( otél, restaurante, sentru interpretasaun, muzeu, estrada turizmu) ne'ebé permite dezvoltimentu ekosistema negósiu turizmu nian bazeia ba explorasaun valór natural no kultural sira ne'ebé eziste. Iha kontestu ida-nee, kualifikasaun ba fatin públiku sei iha benefisiu no katalizador ida ba dezvoltimentu tanba halo sentru urbanu ne'e atrativu ba vizita no estadia sira, ho reabilitasaun Sentru Kultural Lospalos nian planeadu ona. Dezvoltimentu kualifikadu turizmu nian asosiadu ho reforsu rede ekipamentu no servisu saúde nian, funsaun ida-ne'ebé kontribui ba hadi'a kondisaun moris iha sentrál ida-ne'e no konsekuentemente ba fixasaun populasaun nian. Iha sentidu hanesan, hasa'e no kualifikasaun rede ekipamentu edukasaun, no mos formasaun profisionál ne'ebé foka liu ba vokasaun lokal sira, hanesan elementu ne'ebé reforsa papél Lospalos nian iha rede urbanu nasaun nian. Iha kontestu ida nee, iha planu atu harii Institutu Politekniku Turizmu no Ospitalidade.

Tuir definisaun husi Planu Munisipal Ordenamentu Teritoriu Lautém-PMOT (Asaun UP1.9.), tenke halo esforsu hirak ne'ebé presiza hodi dezenvolve no reklasifika sidade Maliana, liuhusi definisaun husi Planu Urbanizasaun ida-idak (PU) ne'ebé tuir termu husi RJIT (Dekretu-Lei No. 35/2021 29 Dezembru), enkuadra tipolojia husi Planu Uzu Rai.

PU tenke estabeselese organizasaun espasiál ba uzu bazeia ba kualifikasaun rai, fatin no forma konkretu sira ba implantasaun infraestrutura no ekipamentu koletivu prinsipál sira, inklui ninia dezeńu urbanu no ninia inzerasaun urbanistika, no mos tipu edifikasaun no dixiplina ninia integrasaun ba paizajen, respeita no implementa kuadru estratéjiku no programátiku ne'ebé define ona iha PMOT Lautém no respeita saida mak hatur ona iha PNOT-TL.

PU Lospalos sei kompostu husi pesa sira ne'ebé define ona iha lei (artigu 18 RJIT):

- (i) Regulamentu, ne'ebé estabeselese rejime utilizasaun rai ba Sidade, no define norma sira ba ezekusaun planu nian, integra mos ho planu teritorial sira seluk ne'ebé iha vigor;
- (ii) Planta Zonamentu, ne'ebé reprezenta estrutura teritorial ne'ebé adota ona no rejime okupasaun, utilizasaun no transformasaun rai iha Sidade Lospalos;
- (iii) Planta Kondisionante sira, ne'ebé identifika servidaun no restrisaun utilidade públiku iha vigor ne'ebé bele sai hanesan limitasaun ka bandu ba kualkér forma espesífiku aproveitamentu ba rai.

Pesa hirak-ne'e komplementa ho: Relatoriu Tekniku, Relatoriu Ambiental, Programa Asaun no Planu Finansiamentu, Planta Enkuadramentu no Planu Okupasaun Rai.



**ASAUN UP6.1 Elaborasaun Planu Urbanizasaun sidade Liquiçá**

<b>Medida</b>	MUP.6	<b>Dominiu</b>	Rede Urbana no Povoamentu Rural
<b>Resposta ba Dezafiu sira</b>	DUP.2, DUP.3, DUP.4, DUP.5	<b>Elementu sira MNOT-TL nian</b>	C1, C5
<b>Tipolojia asaun nian</b>	Instrumentu sira polítika nian	<b>Nível Importánsia</b>	Importante tebes
<b>Prioridade</b>	Kurtu Prazu	<b>Durasau (fulan)</b>	9
<b>Entidades ne'ebé responsável mos</b>	Ministeriu Administrasaun Estatal; Munisípiu Liquiçá		
<b>Entidade Responsável</b>	Ministeriu Planu no Ordenamentu		
<b>Fonte Finansiamentu nian</b>	OJE		

**Fundamentasaun, Deskrisaun no Objetivu sira**

Iha ámbitu hierarkia urbanu ne'ebé define husi PNOT-TL, sidade Liquiçá asume pozisaun Sidade Munisipiu II, ho funsaun administrativa no representativa Estadu nian ne'ebé mai husi kondisaun sede munisípiu nian, ne'ebé besik Dili permite dezenvolvimentu komplementaridade sira husi perpetiva produtivu no sosiál nian, no kontribui simultaneamente ba prosesu deskonjestionamentu sidade kapital nian. Liquiçá nu'udar parte husi triangulu funsionál Zona 6 (Dili), ne'ebé kobre Teritoriu Aileu - Dili (hakat too Metinaro), sentralizasaun ba funsaun lojística prinsipál sira ne'ebé asosiadu ho dezenvolvimentu atividade Portu Tibar nian.

Tuir definisaun husi Planu Munisipal Ordenamentu Teritoriu Liquiçá-PMOT (Asaun UP1.9.), tenke halo esforsu hirak ne'ebé presiza hodi dezenvolve no reklasifika sidade Maliana, liuhusi definisaun husi Planu Urbanizasaun ida-idak (PU) ne'ebé tuir termu husi RJIT (Dekretu-Lei No. 35/2021 29 Dezembru), enkuadra tipolojia husi Planu Uzu Rai.

PU tenke estabeselese organizasaun espasiál ba uzu bazeia ba kualifikasaun rai, fatin no forma konkretu sira ba implantasaun infraestruturá no ekipamentu kolektivu prinsipál sira, inklui ninia dezeñu urbanu no ninia inzersaun urbanistika, no mos tipu edifikasaun no dixiplina ninia integrasaun ba paizajen, respeita no implementa kadru estratéjiku no programátiku ne'ebé define ona iha PMOT Liquiçá no respeita saida mak hatur ona iha PNOT-TL.

PU Liquiçá sei kompostu husi pesa sira ne'ebé define ona iha lei (artigu 18 RJIT):

- (i) Regulamentu, ne'ebé estabeselese rejime utilizasaun rai ba Sidade, no define norma sira ba ezekusaun planu nian, integra mos ho planu teritorial sira seluk ne'ebé iha vigor;
- (ii) Planta Zonamentu, ne'ebé representa estrutura teritorial ne'ebé adota ona no rejime okupasaun, utilizasaun no transformasaun rai iha Sidade Liquiçá;
- (iii) Planta Kondisionante sira, ne'ebé identifika servidaun no restrisaun utilidade públiku iha vigor ne'ebé bele sai hanesan limitasaun ka bandu ba kualkér forma espesífiku aproveitamentu ba rai.

Pesa hirak-ne'e komplementa ho: Relatoriu Tekniku, Relatoriu Ambiental, Programa Asaun no Planu Finansiamentu, Planta Enkuadramentu no Planu Okupasaun Rai.



**ASAUN UP6.2 Elaborasaun Planu Urbanizasaun sidade Aileu**

<b>Medida</b>	MUP.6	<b>Dominiu</b>	Rede Urbana no Povoamentu Rural
<b>Resposta ba Dezafiu sira</b>	DUP.2, DUP.3, DUP.4, DUP.5	<b>Elementu sira MNOT-TL nian</b>	C1, C5
<b>Tipolojia asaun nian</b>	Instrumentu sira polítika nian	<b>Nível Importánsia</b>	Importante tebes
<b>Prioridade</b>	Kurtu Prazu	<b>Durasaun (fulan)</b>	9
<b>Entidade Responsável</b>		Ministeriu Planu no Ordenamentu	
<b>Entidades ne'ebé responsável mos</b>		Ministeriu Administrasaun Estatal; Munisípiu Aileu	
<b>Fonte Finansiamentu nian</b>		OJE	

**Fundamentasaun, Deskrisaun no Objektivu sira**

Iha ámbitu hierarkia urbanu ne'ebé define husi PNOT-TL, sidade Aileu asume pozisaun Sidade Munisipiu II, ho funsaun administrativa no representativa Estada nian ne'ebé mai husi kondisaun sede munisípiu nian, ne'ebé besik Dili permite dezenvolvimentu komplementaridade sira husi pontu produtivu no sosiál nian, no kontribui mós ba prosesu deskonjestionamentu sidade kapitál nian. Aileu nu'udar parte ida husi triangulu funksional Zona 6 (Dili), ne'ebé kobre Teritoriu Likisa - Dili (hakat too Metinaro), no asume nia an nu'udar sentru ba produsaun ai-fuan no modo atu fornese ba Dili no nu'udar sentru ba ekipamentu edukasaun, desportu no kulturál sira, iha papél desizivu liuhusi dezenvolvimentu Sidade Universidade Aileu no nune'e hametin no habelar oferta ensinu superiór iha nasaun nee.

Tuir definisaun husi Planu Munisipal Ordenamentu Teritoriu Aileu-PMOT (Asaun UP1.9.), tenke halo esforsu hirak ne'ebé presiza hodi dezenvolve no reklasifika sidade Maliana, liuhusi definisaun husi Planu Urbanizasaun ida-idak (PU) ne'ebé tuir termu husi RJIT (Dekretu-Lei No. 35/2021 29 Dezembru), enkuadra tipolojia husi Planu Uzu Rai.

PU tenke estabeselese organizasaun espasiál ba uzu bazeia ba kualifikasaun rai, fatin no forma konkretu sira ba implantasaun infraestruturá no ekipamentu kolektivu prinsipál sira, inklui ninia dezeńu urbanu no ninia inzersaun urbanistika, no mos tipu edifikasaun no dixiplina ninia integrasaun ba paizajen, respeita no implementa kuadru estratéjiku no programátiku ne'ebé define ona iha PMOT Aileu no respeita saida mak hatur ona iha PNOT-TL.

PU Aileu sei kompostu husi pesa sira ne'ebé define ona iha lei (artigu 18 RJIT):

- (i) Regulamentu, ne'ebé estabeselese rejime utilizasaun rai ba Sidade, no define norma sira ba ezekusaun planu nian, integra mos ho planu teritorial sira seluk ne'ebé iha vigor;
- (ii) Planta Zonamentu, ne'ebé reprezenta estrutura teritorial ne'ebé adota ona no rejime okupasaun, utilizasaun no transformasaun rai iha Sidade Aileu;
- (iii) Planta Kondisionante sira, ne'ebé identifika servidaun no restrisaun utilidade públiku iha vigor ne'ebé bele sai hanesan limitasaun ka bandu ba kualkér forma espesífiku aproveitamentu ba rai.

Pesa hirak-ne'e komplementa ho: Relatoriu Tekniku, Relatoriu Ambiental, Programa Asaun no Planu Finansiamentu, Planta Enkuadramentu no Planu Okupasaun Rai.



**ASAUN UP6.3 Elaborasaun Planu Urbanizasaun sidade Viqueque**

<b>Medida</b>	MUP.6	<b>Dominiu</b>	Rede Urbana no Povoamentu Rural
<b>Resposta ba Dezafiu sira</b>	DUP.2, DUP.3, DUP.4, DUP.5	<b>Elementu sira MNOT-TL nian</b>	C1, C5
<b>Tipolojia asaun nian</b>	Instrumentu sira polítika nian	<b>Nível Importánsia</b>	Importante tebes
<b>Prioridade</b>	Kurtu Prazu	<b>Durasaun (fulan)</b>	9
<b>Entidade Responsável</b>		Ministeriu Planu no Ordenamentu	
<b>Entidades ne'ebé responsável mos</b>		Ministeriu Administrasaun Estatal; Munisípiu Viqueque	
<b>Fonte Finansiamentu nian</b>		OJE	

**Fundamentasaun, Deskrisaun no Objektivu sira**

Iha ámbito hierarkia urbanu ne'ebé define husi PNOT-TL, sidade Viqueque asume pozisaun Sidade Munisipiu II, ho funsaun administrativa no representativa Estadu nian ne'ebé mai husi kondisaun sede munisípiu nian, ne'ebé ninia dezvoltimentu sustenta ho vokasaun produtiva husi Zona Funsau 8 (Agrikultura Sul) no ne'ebé tenke integra ekipamentu koletiva edukasaun no ekipamentu saúde nian ho diferensa balun, no mós infraestrutura apoiu produsaun nian ne'ebé asociadu direktamente ho espesializasaun zona fungsional.

Tuir definisaun husi Planu Munisipal Ordenamentu Teritoriu Viqueque -PMOT (Asaun UP1.13.), tenke halo esforsu hirak ne'ebé presiza hodi dezvoltolve no reklasifika sidade Maliana, liuhusi definisaun husi Planu Urbanizasaun ida-idak (PU) ne'ebé tuir termu husi RJIT (Dekretu-Lei No. 35/2021 29 Dezembru), enkuadra tipolojia husi Planu Uzu Rai.

PU tenke estabeselese organizasaun espasiál ba uzu bazeia ba kualifikasaun rai, fatin no forma konkretu sira ba implantasaun infraestrutura no ekipamentu koletivu prinsipál sira, inklui ninia dezeñu urbanu no ninia inzersaun urbanistika, no mos tipu edifikasaun no dixiplina ninia integrasaun ba paizajen, respeita no implementa quadru estratéjiku no programátiku ne'ebé define ona iha PMOT Viqueque no respeita saida mak hatur ona iha PNOT-TL.

PU Viqueque sei kompostu husi pesa sira ne'ebé define ona iha lei (artigu 18 RJIT):

- (i) Regulamentu, ne'ebé estabeselese rejime utilizasaun rai ba Sidade, no define norma sira ba ezekusaun planu nian, integra mos ho planu teritorial sira seluk ne'ebé iha vigor;
- (ii) Planta Zonamentu, ne'ebé representa estrutura teritorial ne'ebé adota ona no rejime okupasaun, utilizasaun no transformasaun rai iha Sidade Viqueque;
- (iii) Planta Kondisionante sira, ne'ebé identifika servidaun no restrisaun utilidade públiku iha vigor ne'ebé bele sai hanesan limitasaun ka bandu ba kualkér forma espesífiku aproveitamentu ba rai.

Pesa hirak-ne'e komplementa ho: Relatoriu Tekniku, Relatoriu Ambiental, Programa Asaun no Planu Finansiamentu, Planta Enkuadramentu no Planu Okupasaun Rai.



**ASAUN UP7.1 Elaborasaun Planu Urbanizasaun sidade Maumenta**

<b>Medida</b>	MUP.7	<b>Dominiu</b>	Rede Urbana no Povoamentu Rural
<b>Resposta ba Dezafiu sira</b>	DUP.1, DUP.3, DUP.4, DUP.5	<b>Elementu sira MNOT-TL nian</b>	C1, C5
<b>Tipolojia asaun nian</b>	Instrumentu sira polítika nian	<b>Nível Importánsia</b>	Importante tebes
<b>Prioridade</b>	Kurtu Prazu	<b>Durasaun (fulan)</b>	9
<b>Entidade Responsável</b>		Ministeriu Planu no Ordenamentu	
<b>Entidades ne'ebé responsável mos</b>		Ministeriu Administrasaun Estatal; Munisípiu Ataúro	
<b>Fonte Finansiamentu nian</b>		OJE	

**Fundamentasaun, Deskrisaun no Objektivu sira**

Iha ámbitu hierarkia urbanu ne'ebé define husi PNOT-TL, sidade Maumenta tama iha nivel Sidade Munisipiu III, ho funsaun administrativa no representativa Estada nian ne'ebé mai husi kondisaun sede munisípiu Atauro nian, nu'udar sentru urbanu ida-ne'ebé halibur populasaun rural sira, ne'ebé ninia objetivu prinsipál mak atu aseguara asesu ba funsaun servisu báziku no sentráil sira, ne'ebé kompativel ho nivel kualidade moris ne'ebé aseitavel, no kontribui ba diversifikasaun polo atrasaun populasaun sira-nia iha área rural sira. Asesu ba sistema forneseimentu bee ho kualidade no saneamentu sai nu'udar prioridade ida, no mós garante asesu ba servisu esensial sira iha rede ekipamentu saúde no edukasaun nian, ne'ebé konsidera karater insulár Teritoriu munisipiu nian.

Tuir definisaun husi Planu Munisipal Ordenamentu Teritoriu Ataúro -PMOT (Asaun UP1.13.), tenke halo esforsu hirak ne'ebé presiza hodi dezenvolve no reklasifika sidade Maliana, liuhusi definisaun husi Planu Urbanizasaun ida-idak (PU) ne'ebé tuir termu husi RJIT (Dekretu-Lei No. 35/2021 29 Dezembru), enkuadra tipolojia husi Planu Uzu Rai.

PU tenke estabeselese organizasaun espasiál ba uzu bazeia ba kualifikasaun rai, fatin no forma konkretu sira ba implantasaun infraestruturá no ekipamentu kolektivu prinsipál sira, inklui ninia dezeñu urbanu no ninia inzersaun urbanistika, no mos tipu edifikasaun no dixiplina ninia integrasaun ba paizajen, respeita no implementa quadru estratéjiku no programátiku ne'ebé define ona iha PMOT Ataúro no respeita saida mak hatur ona iha PNOT-TL.

PU Maumenta sei kompostu husi pesa sira ne'ebé define ona iha lei (artigu 18 RJIT):

- (i) Regulamentu, ne'ebé estabeselese rejime utilizasaun rai ba Sidade, no define norma sira ba ezeekusaun planu nian, integra mos ho planu teritorial sira seluk ne'ebé iha vigor;
- (ii) Planta Zonamentu, ne'ebé representa estruktura teritorial ne'ebé adota ona no rejime okupasaun, utilizasaun no transformasaun rai iha Sidade Maumenta;
- (iii) Planta Kondisionante sira, ne'ebé identifika servidaun no restrisaun utilidade públiku iha vigor ne'ebé bele sai hanesan limitasaun ka bandu ba kualkér forma espesífiku aproveitamentu ba rai.

Pesa hirak-ne'e komplementa ho: Relatoriu Tekniku, Relatoriu Ambiental, Programa Asaun no Planu Finansiamentu, Planta Enkuadramentu no Planu Okupasaun Rai.



**ASAUN UP7.2 Elaborasaun Planu Urbanizasaun sidade Ainaro**

<b>Medida</b>	MUP.7	<b>Dominiu</b>	Rede Urbana no Povoamentu Rural
<b>Resposta ba Dezafiu sira</b>	DUP.1, DUP.3, DUP.4, DUP.5	<b>Elementu sira MNOT-TL nian</b>	C1, C5
<b>Tipolojia asaun nian</b>	Instrumentu sira polítika nian	<b>Nível Importánsia</b>	Importante tebes
<b>Prioridade</b>	Kurtu Prazu	<b>Durasau (fulan)</b>	9
<b>Entidade Responsável</b>	Ministeriu Planu no Ordenamentu		
<b>Entidades ne'ebé responsável mos</b>	Ministeriu Administrasaun Estatal; Munisípiu Ainaro		
<b>Fonte Finansiamentu nian</b>	OJE		

**Fundamentasaun, Deskrisaun no Objektivu sira**

Iha ámbitu hierarkia urbanu ne'ebé define ona husi PNOT-TL, sidade Ainaro tama iha nivel Sidade Munisipiu III, ho funsaun administrativa no representativa Estadu nian ne'ebé mai husi kondisaun sede munisípiu nian, nu'udar sentru urbanu ida-ne'ebé halibur populasau rural sira, ne'ebé ninia objetivu fundamentál mak atu asegura asesu ba funsaun no servisu sentrá báziku sira, ne'ebé kompativel ho nivel moris ne'ebé aseitavel, no kontribui ba diversifikasaun polo atrasaun ba fixasaun populasau sira-nian iha área rural sira. Asesu ba sistema forneseimentu bee no saneamentu ho kualidade sai nu'udar prioridade ida, no mós garante asesu ba servisu esensiál sira iha dominiu rede ekipamentu saúde no edukasaun nian.

Tuir definisaun husi Planu Munisipal Ordenamentu Teritoriu Ainaro -PMOT (Asaun UP1.13.), tenke halo esforsu hirak ne'ebé presiza hodi dezenvolve no reklasifika sidade Maliana, liuhusi definisaun husi Planu Urbanizasaun ida-idak (PU) ne'ebé tuir termu husi RJIT (Dekretu-Lei No. 35/2021 29 Dezembru), enkuadra tipolojia husi Planu Uzu Rai.

PU tenke estabeselese organizasaun espasiál ba uzu bazeia ba kualifikasaun rai, fatin no forma konkretu sira ba implantasaun infraestrutur ba ekipamentu kolektivu prinsipál sira, inklui ninia dezeńu urbanu no ninia inzersaun urbanistika, no mos tipu edifikasaun no dixiplina ninia integrasaun ba paizajen, respeita no implementa kadru estratéjiku no programátiku ne'ebé define ona iha PMOT Ainaro no respeita saida mak hatur ona iha PNOT-TL.

PU Ainaro sei kompostu husi pesa sira ne'ebé define ona iha lei (artigu 18 RJIT):

- (i) Regulamentu, ne'ebé estabeselese rejime utilizasaun rai ba Sidade, no define norma sira ba ezeekusaun planu nian, integra mos ho planu teritorial sira seluk ne'ebé iha vigor;
- (ii) Planta Zonamentu, ne'ebé representa estrutura teritorial ne'ebé adota ona no rejime okupasaun, utilizasaun no transformasaun rai iha Sidade Ainaro;
- (iii) Planta Kondisionante sira, ne'ebé identifika servidaun no restrisaun utilidade públiku iha vigor ne'ebé bele sai hanesan limitasaun ka bandu ba kualkér forma espesífiku aproveitamentu ba rai.

Pesa hirak-ne'e komplementa ho: Relatoriu Tekniku, Relatoriu Ambiental, Programa Asaun no Planu Finansiamentu, Planta Enkuadramentu no Planu Okupasaun Rai.





**ASAUN UP7.3 Elaborasaun Planu Urbanizasaun sidade Manatuto**

<b>Medida</b>	MUP.7	<b>Dominiu</b>	Rede Urbana no Povoamentu Rural
<b>Resposta ba Dezafiu sira</b>	DUP.1, DUP.3, DUP.4, DUP.5	<b>Elementu sira MNOT-TL nian</b>	C1, C5
<b>Tipolojia asaun nian</b>	Instrumentu sira política nian	<b>Nível Importánsia</b>	Importante tebes
<b>Prioridade</b>	Kurtu Prazu	<b>Durasaun</b>	6 meses
<b>Entidade Responsável</b>		Ministeriu Planu no Ordenamentu	
<b>Entidades ne'ebé responsável mos</b>		Ministeriu Administrasaun Estatal; Munisípiu Manatuto	
<b>Fonte Finansiamentu nian</b>		OJE	

**Fundamentasaun, Deskrisaun no Objetivu sira**

Iha ámbitu hierarkia urbanu ne'ebé define husi PNOT-TL, sidade Manatuto tama iha nivel Sidade Munisipiu III, ho funsaun administrativa no representativa Estadu nian ne'ebé mai husi kondisaun sede munisípiu nian, nu'udar sentru urbanu ida-ne'ebé halibur populasaun rurál sira, funsiona hanesan pontu artikulasaun intermediáriu entre Dili no Baucau no mós hanesan pontu ligasaun importante ida ba parte súl nasaun nian, hodi aseguara funsaun no servisu báziku sira ba populasaun no kontribui ba fixasaun iha teritoriu área rurál sira.

Asesu ba sistema fornesimentu bee no saneamentu ho qualidade sai nu'udar prioridade ida, no mós garante asesu ba servisu esensíal sira iha dominiu rede ekipamentu saúde no edukasaun nian.

Tuir definisaun husi Planu Munisipal Ordenamentu Teritoriu Manatuto -PMOT (Asaun UP1.13.), tenke halo esforsu hirak ne'ebé presiza hodi dezenvolve no reklasifika sidade Maliana, liuhusi definisaun husi Planu Urbanizasaun ida-idak (PU) ne'ebé tuir termu husi RJIT (Dekretu-Lei No. 35/2021 29 Dezembru), enkuadra tipolojia husi Planu Uzu Rai.

PU tenke estabeselese organizasaun espasiál ba uzu bazeia ba kualifikasaun rai, fatin no forma konkretu sira ba implantasaun infraestruturária no ekipamentu kolektivu prinsipál sira, inklui ninia dezeńu urbanu no ninia inzersaun urbanistika, no mos tipu edifikasaun no dixiplina ninia integrasaun ba paizajen, respeita no implementa quadru estratéjiku no programátiku ne'ebé define ona iha PMOT Manatuto no respeita saida mak hatur ona iha PNOT-TL.

PU Manatuto sei kompostu husi pesa sira ne'ebé define ona iha lei (artigu 18 RJIT):

- (i) Regulamentu, ne'ebé estabeselese rejime utilizasaun rai ba Sidade, no define norma sira ba ezekeusaun planu nian, integra mos ho planu teritorial sira seluk ne'ebé iha vigor;
- (ii) Planta Zonamentu, ne'ebé representa estrutura teritorial ne'ebé adota ona no rejime okupasaun, utilizasaun no transformasaun rai iha Sidade Manatuto;
- (iii) Planta Kondisionante sira, ne'ebé identifika servidaun no restrisaun utilidade públiku iha vigor ne'ebé bele sai hanesan limitasaun ka bandu ba kualkér forma espesífiku aproveitamentu ba rai.

Pesa hirak-ne'e komplementa ho: Relatoriu Tekniku, Relatoriu Ambiental, Programa Asaun no Planu Finansiamentu, Planta Enkuadramentu no Planu Okupasaun Rai.



**ASAUN UP8.1 Elaborasaun Planu uzu rai/eskema ordenamentu simples**

<b>Medida</b>	MUP.8	<b>Dominiu</b>	Rede Urbana no Povoamentu Rural
<b>Resposta ba Dezafiu sira</b>	DUP.1, DUP.3	<b>Elementu sira MNOT-TL nian</b>	C1, C5
<b>Tipolojia asaun nian</b>	Instrumentu sira polítika nian	<b>Nível Importánsia</b>	Importante tebes
<b>Prioridade</b>	Kurtu Prazu	<b>Durasaun (fulan)</b>	18
<b>Entidade Responsável</b>		Ministeriu Planu no Ordenamentu	
<b>Entidades ne'ebé responsável mos</b>		Ministeriu Administrasaun Estatal; Munisípiu	
<b>Fonte Finansiamentu nian</b>		OJE	

**Fundamentasaun, Deskrisaun no Objektivu sira**

Ho objetivu atu enkoraja nukleasaun povoamentu iha área rural sira no salvaguarda área sira ne'ebé iha valór natural, produtivu ka risku natural sira, importante tebes atu kria kondisaun sira ne'ebé promove fixasaun populasaun sira-nia iha área rural sira, hanesan uma ne'ebé diak, asesu ba sistema fornesimentu bee no saneamentu, no servisu edukasaun no saúde sira.

Iha kontestu ida-nee, importante tebes, hodi haree ba desenvolvimentu armoniozu ba aglomerasaun urbanu ki'ik no/ka aglomerasaun rural sira, hodi garante kualifikasaun ba fatin públiku no ba dotasaun ba especialidade mínimu ekipamentu no servisu hirak ne'ebé fundamentál ba qualidade moris rezidente sira-nian, adopta modelu ida-ne'ebé promove konsentrasaun populasaun, efisiensia programasaun no jestaun ba rede infraestrutura no ekipamentu koletivu sira, no sustentabilidade ambientál no sosiál iha área povoamentu rural sira.

Nunee, asaun ne'e ninia objetivu mak atu desenvolve planu utilizaun rai ho eskala ne'ebé adekua, ne'ebé promove compatibilidade utilizaun rai nian, hodi garante jestaun di'ak ba rekursu sira ne'ebé iha poténsia atu desenvolve atividade agríkola no promove nukleasaun povoamentu rural sira, iha área sira ne'ebé iha tendénsia ba densifikasaun malla urbana.

Desenvolvimentu ba instrumentu ordenamentu teritorial hirak-ne'e bazeia ba lejislasaun ne'ebé iha vigor hela, liuliu iha RJIT (liu-liu iha termu parágrafo 3 husi artigu 18 Dekretu-Lei no 35/2021, 29 dezembru), no planu hirak-ne'e tenke respeita matadalan estratéjiku sira ne'ebé define ona husi PMOT.



**ASAUN UP9.1 Inventariu ba patrimóniu istóricu no kulturál Timor-Leste nian**

<b>Medida</b>	MUP.9	<b>Dominiu</b>	Rede Urbana no Povoamentu Rural
<b>Resposta ba Dezafiu sira</b>	DUP.1, DUP.3	<b>Elementu sira MNOT-TL nian</b>	C1, C5
<b>Tipolojia asaun nian</b>	Instrumentu sira polítika nian	<b>Nível Importánsia</b>	Importante
<b>Prioridade</b>	Kurtu Prazu	<b>Durasau (fulan)</b>	18
<b>Entidade Responsável</b>		Ministériu Ensinu Superiór, Siénsia no Kultura	
<b>Entidades ne'ebé responsável mos</b>			
<b>Fonte Finansiamentu nian</b>		OJE	

<b>Fundamentasaun, Deskrisaun no Objétivu sira</b>
<p>Patrimóniu istóricu no kulturál nasaun nian, maske materiál ka imaterial, reflete ninia kultura no identidade. Nune, ida-ne'e nu'udar rikusoin ba dezenvolvimentu no koezaun sosial, no sai nu'udar fatór ida ba reforsu territorial no rekursu ekonómiku importante ida.</p> <p>Atu hasa'e oportunidade sira ne'ebé mai husi valorizasaun no prezervasaun patrimóniu istóricu no kulturál nasional nian, importante tebes atu:</p> <ul style="list-style-type: none"> <li>• Halo inventariu ba valor sira ne'ebé iha;</li> <li>• Klasifika valór inventáriu sira, tuir definisaun legál;</li> <li>• Sistematiza informasaun kona-ba valór inventáriu ida-idak, sira-nia estadu konservasaun no funsaun atual;</li> <li>• Jeoreferensia ba fatin valór inventáriu nian.</li> </ul> <p>Prosesu ne'e tenke kumpre Dekretu-Lei Nu. 33/2017, 6 setembru - Rejime Juridiku ba Patrimóniu Kultural, liuliu iha Artigu 19, 20 no 21.</p>



**ASAUN UP9.2 Definisau rede patrimóniu istóricu no kulturál nian ne'ebé iha interese nasional**

<b>Medida</b>	MUP.9	<b>Dominiu</b>	Rede Urbana no Povoamentu Rural
<b>Resposta ba Dezafiu sira</b>	DUP.5	<b>Elementu sira MNOT-TL nian</b>	C5
<b>Tipolojia asaun nian</b>	Instrumentu sira polítika nian	<b>Nível Importánsia</b>	Importante
<b>Prioridade</b>	Kurtu Prazu	<b>Durasau (fulan)</b>	9
<b>Entidade Responsável</b>	Ministériu Ensinu Superiór, Siénsia no Kultura		
<b>Entidades ne'ebé responsável mos</b>			
<b>Fonte Finansiamentu nian</b>	OJE		

**Fundamentasaun, Deskrisaun no Objetivu sira**

Bazeia ba prosesu inventárisaun patrimóniu istóricu no kulturál nasaun nian no konsekuente klasifikasaun, órgaun kompetente sira tenke define rede nasional ba valór patrimóniu nian, hamutuk ho autoridade rejionál no lokál sira.

Estabelesimentu rede patrimóniu istóricu no kulturál nian ne'ebé iha interese nasional permite atu:

- Adopta modelu ida-ne'ebé efisiente ba jestaun patrimóniu istóricu no kulturál;
- Promove ninia utilizaun sustentavel;
- Promove kultura nasional;
- Kontribui ba dezvoltamentu setór turizmu kulturál nian;
- Kontribui ba refsorsu territorial, kualifikasaun ba espasu públiku urbanu.

Prosesu ne'e tenke kumpre Dekretu-Lei Nu. 33/2017, 6 setembru - Rejime Juridiku ba Patrimoniun Kultural.



**ASAUN UP9.3 Programa ba prezervasaun no valorizasaun patrimóniu istóriu no kulturál**

<b>Medida</b>	MUP.9	<b>Dominiu</b>	Rede Urbana no Povoamentu Rural
<b>Resposta ba Dezafiu sira</b>	DUP.5	<b>Elementu sira MNOT-TL nian</b>	C5
<b>Tipolojia asaun nian</b>	Operasional	<b>Nível Importánsia</b>	Importante
<b>Prioridade</b>	Médu Prazu	<b>Durasau (fulan)</b>	6
<b>Entidade Responsável</b>		Ministériu Ensinu Superiór, Siénsia no Kultura	
<b>Entidades ne'ebé responsável mos</b>			
<b>Fonte Finansiamentu nian</b>		OJE	

<b>Fundamentasaun, Deskrisaun no Objétivu sira</b>
<p>Prezervasaun no valorizasaun ba patrimóniu istóriu no kulturál ne'e esensíal tebes atu garante manutensaun ba valór arkitektoniku, istóriu, kulturál no artístiku ezistente ne'ebé aas no tenke asume hanesan objetivu nasional permanente ida-ne'ebé tenke mobiliza instituisaun publika sira - iha nivel sentrál no lokal - entidade privadu sira no sosiedade sivil iha jeral.</p> <p>Tanba ne'e asaun ida-ne'ebé ninia implementasaun multidisiplinariu, maibé nia rasik mak kria no dinamiza baze ekonomia.</p> <p>Bazeia ba inventárisaun no klasifikasaun patrimóniu istóriu no kulturál nian, asaun ne'e ninia objetivu mak atu define programa ida atu hasa'e valór inventáriu sira, hodi identifika natureza intervensaun ne'ebé sei hala'o (hanesan ezemplu, intervensaun iha edifisiu sira, modernizasaun infraestruturá no ekipamentu sira, manutensaun no/ka rekualifikasaun ba fatin sira ne'ebé hale'u), nune'e mós prioridade no prazu ba ezekusaun no kustu estimadu asosiadu.</p> <p>Definisaun ba Programa ne'e tenke kumpre saida mak hatur iha Dekretu-Lei No. 33/2017, 6 setembru - Rejime Juridiku ba Patrimóniu Kulturál.</p> <p>Prazu ne'ebé indika ona refere ba definisaun Programa. Implementasaun ida-idak sujeita ba disponibilidade rekursu tékniku no finanseiru ba objetivu nee.</p>



**ASAUN UP10.1 Aprovasaun no implementasaun Lei Baze Abitasaun nian**

<b>Medida</b>	MUP.10	<b>Dominiu</b>	Rede Urbana no Povoamentu Rural
<b>Resposta ba Dezafiu sira</b>	DUP.1, DUP.3	<b>Elementu sira MNOT-TL nian</b>	C5
<b>Tipolojia asaun nian</b>	Lejislativu no organizativu	<b>Nível Importánsia</b>	Importante tebes
<b>Prioridade</b>	Kurtu Prazu	<b>Durasaun (fulan)</b>	9
<b>Entidade Responsável</b>	Ministeriu Planu no Ordenamentu		
<b>Entidades ne'ebé responsável mos</b>	Ministeriu Obras Publikas; Ministeriu Administrasaun Estatal		
<b>Fonte Finansiamentu nian</b>	OJE		

**Fundamentasaun, Deskrisaun no Objektivu sira**

Lei Baze ninian objetivu maka:

- (i) atribui viabilidade ba direitu fundamentál ba abitasaun, ne'ebé hakerek iha artigu 58º Konstituisaun nian, ne'ebé fó ba ema hotu "direitu atu iha uma ho dimensaun adekuaudu, iha kondisaun ijiene no konfortu, no ne'ebé prezerva intimidade pesoál no privasidade ba nia no família nian";
- (ii) atu fó sekuénsia diretiva no proposta sira ne'ebé iha Politika Nasional Abitasaun, ne'ebé aprova ona iha Rezolusaun Governu no. 10/2007, husi 1 Agostu;
- (iii) atu halo enkuadramentu ba Programa Nasional Abitasaun nian.

Iha enkuadramentu ida ne'e, Lei ne'e atende ba prinsípiu fundamentál sira ne'ebé tenke observa iha asuntu uma no uma, hanesan prinsípiu universál sira, sustentabilidade, igualdade jéneru no partisipasaun, no define rejime legál, entre sira seluk, iha área reabilitasaun urbana, uma sosiál sira, kooperativa uma nian sira, apoiu ba auto-konstrusaun, apoiu ba setór konstrusaun no re-konstrusaun.

Lei Enkuadramentu Uma-kain nian mós konsidera diploma sira ne'ebé vigora iha asuntu sira hanesan na'in ba propriedade imobiliariu, rejime aluga entre individu privadu sira, no regularizasaun na'in ba propriedade imobiliariu, no seluk tan.

Ho aprovasaun no implementasaun tuir mai husi Lei Enkuadramentu Uma-kain, entidade sira ne'ebé iha kompeténsia atu elabora instrumentu planeamentu territorial iha eskala munisípiu no infra- munisípiu sei iha instrumentu ida atu regula setór no opsau apoiu ba uzu rai urbana.



**ASAUN UP10.2 Definsaun Programa Nasional Abitasaun**

<b>Medida</b>	MUP.10	<b>Dominiu</b>	Rede Urbana no Povoamentu Rural
<b>Resposta ba Dezafiu sira</b>	DUP.1, DUP.3	<b>Elementu sira MNOT-TL nian</b>	C5
<b>Tipolojia asaun nian</b>	Operasional	<b>Nível Importánsia</b>	Importante tebes
<b>Prioridade</b>	Kurtu Prazu	<b>Durasaun (fulan)</b>	12
<b>Entidade Responsável</b>	Ministeriu Obras Publikas		
<b>Entidades ne'ebé responsável mos</b>	Ministeriu Planu no Ordenamentu; Ministeriu Administrasaun Estatal		
<b>Fonte Finansiamentu nian</b>	OJE		

**Fundamentasaun, Deskrisaun no Objetivu sira**

Atu implementa polítika nasional iha dominiu Abitasaun, ne'ebé define iha Rezolusaun Governu No. 10/2007, 1 agostu, propoin ona definisaun husi Programa Nasional Abitasaun (PNH), ne'ebé tenke inklui:

- (i) Estudu kle'an ida kona-ba dinámika konstrusaun abitasaun nian, tékniku sira ne'ebé uza, materiál no kriteriu fatin, ne'ebé kompara konstrusaun tradisionál ho konstrusaun modernu, avalia programa konstrusaun uma husi nasaun sira seluk ne'ebé hanesan iha área de desenvolvimentu, atu kontribui ba formulasaun medida sira husi PNH;
- (ii) Medida sira atu apoia hadi'a kondisaun abitasaun nian, ne'ebé kobre la'ós de'it grupu vulneravel sira, maibé populasaun tomak ne'ebé moris iha kondisaun ne'ebé la dí'ak, hodi konsidera kriteriu saúde, dezeñu no kualidade konstrusaun (neebe inklui falta bee-moos, saneamentu, fonte enerjia, ventilasaun ka estabilidade física).
- (iii) Medida sira ho objetivu atu hasa'e oferta abitasaun iniciativa privadu ba setór hotu-hotu sosiedade nian, liuhusi merkadoria ho kustu ki'ik ka konsesaun rai públiku ba objetivu ne'e, ka liuhusi promosaun reguladora ba konstrusaun rasik, ka hodi ezije disponibilidade edifsiu sira atu aluga ho kustu kontroladu hanesan omologu públiku ba operasaun planeamentu urbanu boot ho natureza privada.

Tanba kestaun ne'e relevante, definisaun PNH tenke apoia husi prosesu partisipasaun ne'ebé luan ho entidade publika, sentrál no lokal, no mós ho sosiedade sivil.



**ASAUN UP11.1 Definisaun regulamentu espesífiku ba edifikasaun urbana sira**

<b>Medida</b>	MUP.11	<b>Dominiu</b>	Rede Urbana no Povoamentu Rural
<b>Resposta ba Dezafiu sira</b>	DUP.1, DUP.3	<b>Elementu sira MNOT-TL nian</b>	C1, C5
<b>Tipolojia asaun nian</b>	Lejislativu no organizativu	<b>Nível Importánsia</b>	Komplementar
<b>Prioridade</b>	Kurtu Prazu	<b>Durasaun (fulan)</b>	6
<b>Entidade Responsável</b>	Ministeriu Obras Publikas		
<b>Entidades ne'ebé responsável mos</b>			
<b>Fonte Finansiamentu nian</b>	OJE		

**Fundamentasaun, Deskrisaun no Objetivu sira**

Atu konsolida kadru legál iha asuntu urbanu, konsidera relevante atu halo esforsu sira atu define Regulamentu Jeral ba Edifikasaun Urbanu, nu'udar instrumentu fundamentál ida ba ezersísiu tomak atribuisaun no kompeténsia sira husi órgaun kompetente sira ba definisaun no implementasaun PMOT.

Agora dadaun, Rejime Juridiku ba Edifikasaun no Urbanizasaun hetan ona aprovasaun no publika tiha ona (Dekretu-Lei n.o 9/2022, 24 Feveireiru), ne'ebé define regra sira ba supervizaun ba operasaun urbanu sira, hanesan operasaun ba loteamentu, obra urbanizasaun no konstrusaun no utilizasaun edifísiu sira.

Iha termu hirak nee, propoin definisaun Rejime Jeral ba Edifikasaun Urbanu sira, ho objetivu atu estabelese regra sira ne'ebé sei aplika ba ezekusaun edifísiu foun ka kualkér konstrusaun sivil, rekonstrusaun, ampliasaun, modifikasaun, reparasaun ka demolisaun ba edifísiu no obra sira ne'ebé eziste, nune'e mós obra sira ne'ebé implika modifikasaun ba topografia lokal, iha perimetru urbanu sede munisípiu nian no aglomerasaun urbana sira seluk ne'ebé sujeita ba planu uzu rai tuir lei.





**ASAUN UP12.1 Definisaun Normas Téknika Konstrusaun Abitasaun**

<b>Medida</b>	MUP.12	<b>Dominiu</b>	Rede Urbana no Povoamentu Rural
<b>Resposta ba Dezafiu sira</b>	DUP.1, DUP.3	<b>Elementu sira MNOT-TL nian</b>	C5
<b>Tipolojia asaun nian</b>	Operasional	<b>Nível Importánsia</b>	Komplementar
<b>Prioridade</b>	Kurtu Prazu	<b>Durasaun (fulan)</b>	6
<b>Entidade Responsável</b>	Ministeriu Obras Publikas		
<b>Entidades ne'ebé responsável mos</b>			
<b>Fonte Finansiamentu nian</b>	OJE		

**Fundamentasaun, Deskrisaun no Objetivu sira**

Objetivu ida-ne'ebé define ona ba Programa Nasional Abitasaun (Asaun UP10.2) mak atu estuda dinámika konstrusaun abitasaun, tékniku sira ne'ebé uza, materiál no kriteriu lokalizasaun, ne'ebé kompara konstrusaun tradisionál ho konstrusaun modernu, avaliasaun uma iha nasaun sira seluk ne'ebé hanesan iha relasaun ho dezenvolvimentu, ho objetivu atu define medida espesífiku sira ne'ebé sei dezenvolve iha dominiu ida nee. Area intervensaun ida-ne'ebé mai husi nesesidade atu hadi'a qualidade uma, liu husi adopsaun tékniku konstrusaun ne'ebé hadi'a kondisaun jerál ba hela-fatin.

Iha kontestu ida nee, propoin tiha ona definisaun ba padraun tékniku sira ba konstrusaun uma, atu nune'e:

- (i) Asegura ventilasaun natural ba uma-laran;
- (ii) garante adaptasaun uma ba sistema bee-moos no drenajen esgotu sira ne'ebé sei harii;
- (iii) permite aumentu iha uma nia dimensaun;
- (iv) garante estabilidade, durabilidade, rezisténsia no konfortu termiku ba abitasaun sira;
- (v) ajusta utilizasaun prátika tradisionál ba disponibilidade rekursu natural no materiál industriál sira ne'ebé prodús iha rai-laran.



**ASAUN UP13.1 Definisaun Programa ba divulgasaun pratika di'ak iha Auto-Konstrusaun**

<b>Medida</b>	MUP.13	<b>Dominiu</b>	Rede Urbana no Povoamentu Rural
<b>Resposta ba Dezafiu sira</b>	DUP.1, DUP.3	<b>Elementu sira MNOT-TL nian</b>	C5
<b>Tipolojia asaun nian</b>	Operasional	<b>Nível Importánsia</b>	Komplementar
<b>Prioridade</b>	Kurtu Prazu	<b>Durasaun (fulan)</b>	6
<b>Entidade Responsável</b>		Ministeriu Obras Publikas	
<b>Entidades ne'ebé responsável mos</b>			
<b>Fonte Finansiamentu nian</b>		OJE	

**Fundamentasaun, Deskrisaun no Objetivu sira**

Proposta ida-ne'ebé hato'o iha âmbito MNOT-TL nian mak atu enkoraja nukleasaun iha área rural sira no salvaguarda área sira ho valór natural, produtivu ka risku natural liuhusi:

- Kriasaun kondisaun sira ne'ebé promove fixasaun populasaun sira-nian iha área rural sira, hanesan hela-fatin ne'ebé dignu, asesu ba sistema abastesimentu bee no saneamentu no servisu edukasaun no saude;
- definisaun ba instrumentu ordenamentu ho eskala ne'ebé adekua ne'ebé promove kompatibilidade utilizasaun rai, hodi garante jestaun di'ak ba rekursu sira ho potencialidade ba dezvoltimentu atividade agrikultura no promotór sira ba nukleasaun porvoamentu rural sira, iha área sira ne'ebé iha tendénsia atu densifika malla urbana.

Iha kontestu ida-nee, define ona Asaun Up8.1, ne'ebé dedikadu ba elaborasaun planu sira kona-ba rai/eskema ordenamentu simplifikadu sira ne'ebé ho objetivu atu dezvoltolve armonizadu aglomerasaun urbanu ki'ik sira no/ka aglomerasaun rural sira, hodi garante kualifikasaun ba espasu públiku no alokasaun ba ekipamentu no servisu mínimu lubuk ida-ne'ebé fundamentál ba kualidade moris populasaun nian.

Nunee mos, dezvoltimentu armoniozu iha área rural sira sei kontribui ba diseminasaun prátika auto-konstrusaun ne'ebé di'ak, bainhira instrumentu ordenamentu eskala infra-municipal seidau aprovadu.

Programa diseminasaun ne'e tenke konsidera, entre seluk tan, asaun sira tuir mai nee:

- Matadalan kona-ba materiál konstrusaun - bazeia ba padraun tékniku konstrusaun abitasaun (Asaun UP 12.1)
- Matadalan kona-ba infraestrutur no ligasaun ba rede tékniku (enerjia, bee no saneamentu)
- Matadalan kona-ba indikadór saúde, ventilasaun no konfortu termiku.

Implementasaun Programa ba diseminasaun prátika di'ak sira iha Auto-Konstrusaun tenke depende ba partisipasaun ativu husi autoridade lokal sira.



**ASAUN UP14.1 Definisaun ba sistema monitorizasaun parke abitacional públiku**

<b>Medida</b>	MUP.14	<b>Dominiu</b>	Rede Urbana no Povoamentu Rural
<b>Resposta ba Dezafiu sira</b>	DUP.1, DUP.3	<b>Elementu sira MNOT-TL nian</b>	C5
<b>Tipolojia asaun nian</b>	Operasional	<b>Nível Importánsia</b>	Komplementar
<b>Prioridade</b>	Kurtu Prazu	<b>Durasaun (fulan)</b>	12
<b>Entidade Responsável</b>		Ministeriu Obras Publikas	
<b>Entidades ne'ebé responsável mos</b>			
<b>Fonte Finansiamentu nian</b>		OJE	

**Fundamentasaun, Deskrisaun no Objektivu sira**

Estadu nu'udar atór prinsipál ida iha prosesu dezvoltamentu kualifikadu ba parke abitacional nian, no tenke enkoraja merkadu abitasaun nian, asegura resposta ne'ebé diferente no reforsa nia papél nu'udar regulador no promotór ba medida política sira hodi apoia grupu vulneravel sira.

Rekoñese ona disponibilidade intervensaun husi instituisaun laos-governamental sira no/ka kooperasaun internasionál ba ezekusaun projetu abitacional sira no iha parseria ho Estadu, ne'ebé configura hanesan oportunidade ida-ne'ebé tenke explora no artikula ho didi'ak tuir prioridade nasional no medida política sira iha domíniu abitacional nian.

Tanba ne'e importante tebes ba órgaun ne'ebé tau matan ba abitasaun atu iha meu ne'ebé adekuaudu hodi halo:

- mobilizasaun ba parseiru sira (institusionál la'ós-governamental no/ka kooperasaun internasionál) ba ezekusaun projetu abitacional responsabilidade publika;
- akompañamentu no monitorizasaun ba investimentu abitacional ho natureza sosiál/solidaridade ne'ebé hala'o husi instituisaun laos-governamental sira no/ka kooperasaun internasionál sira, atu garante interese públiku ba investimentu hirak-ne'e nian.

Ida ne'e mak enkuadramentu ba proposta atu define sistema monitorizasaun ba parke abitacional publiku, ne'ebé Ministeriu Obras Publikas sei implementa nu'udar instrumentu ida atu suporta jestaun no foti desizaun:

- kona-ba projetu abitacional nian no kona-ba alokasaun rekursu tékniku no finanseiru sira;
- apoia monitorizasaun ba aplikasaun medida sira ne'ebé define ona iha âmbito Política Nasional Abitasaun no Programa Nasional Abitasaun;
- produsaun indikadór sira kona-ba rezultadu no impaktu sosiál husi projetu abitasaun no sira-nia diseminasaun.





### 3.3 Dominiu Produtivu

Ba domíniu produtivu, iha Medidas Planeamentu 13 ne'ebé define tiha ona ne'ebé relasaun ho dezafiu espesífiku sira ba domíniu ne'e no komponente sira husi MNOT-TL representa iha Tabela 3-5.

Medida sira Planeamentu Dominiu Produtivu 15 ne'e korresponde ba asaun 22 ne'ebé lista ona iha Tabela 3-6 no sira-nia deskrisaun sei apresenta iha Kapítulu 3.3.1 .





Tabela 3-5 – Resposta medida ba dezafiu Dominiu Produtivu no relasaun ho komponente MNOT-TL nian

MEDIDA SIRA	DEZAFIU SIRA DOMINIU PRODUTIVU NIAN				KOMPONENTE SIRA MNOT-TL NIAN										
	DP1. Valoriza vokasaun funsional sira, kontribui ba distribuisaun ekuitativa rikeza no ba distribuisaun populasau nian ho ekilibriu	DP2. Equilibra atividade industriail no agrikola sira ba rendimentu ho agrikultura familiar	DP3. Identifika área sira bo'ot ho kbi'it liu ba atividade produtivu sira atu promove ordenamentu ida ne'ebé bele kria sinerjia no ekonomia eskala	DP4. Estabelese modelu territoriaál ida ne'ebé suporta dezenvolvimentu turismu hatur iha valor no rekursu natural, patrimonial no historiko-kultural sira	C1. Zonamentu Funsional	C2. Sinerjia no Komplementaridade	C3. Proteasaun agrikola	C4. Konetividade ámbitu Nasional	C5 Rede urbana	C6 Enerjia Renovável	C7 Jestaun reziduo	C8 Konservasaun natureza	C9 Salvaguarda rejime hidriku	C10 Proteasaun Rai	C11. Zona Risku Nat. Estruturante
MP 1. Konsolida politika ba dezenvolvimentu ekonomiku nasional	✓	✓	✓	✓	✓	✓	✓	✓	✓	✓	✓	✓			
MP2. Kria Sentru Formasaun no Dinamizasaun Emprezarial	✓	✓	✓	✓	✓	✓			✓	✓					
MP3. Defini no regula Reserva Agrókola Nasional	✓	✓	✓		✓	✓	✓					✓	✓	✓	✓
MP4. Promove Dezenvolvimentu Rural	✓	✓	✓		✓	✓		✓	✓		✓				✓
MP5. Insentiva koperativa agrikola	✓	✓			✓										
MP6. Elabora Planu Dezenvolvimentu Kultura ba Rendimentu	✓	✓	✓		✓	✓	✓	✓	✓		✓			✓	✓
MP7. Implementa Planu Nasional ba Dezenvolvimentu Sektor Kafé	✓	✓	✓		✓	✓	✓	✓	✓					✓	✓
MP8. Promove investimentu privadu iha floresta	✓				✓		✓				✓	✓	✓		



	DEZAFIU SIRA DOMINIU PRODUTIVU NIAN				KOMPONENTE SIRA MNOT-TL NIAN										
	DP1. Valoriza vokasaun funsional sira, kontribui ba distribuisaun ekuitativa rikeza no ba distribuisaun populasau nian ho ekilibriu	DP2. Equilibra atividade industriail no agríkola sira ba rendimentu ho agrikultura familiar	DP3. Identifika área sira bo'ot ho kbi'it liu ba atividade produtivu sira atu promove ordenamentu ida ne'ebé bele kria sinerjia no ekonomia eskala	DP4. Estabelese modelu territoriál ida ne'ebé suporta dezenvolvimentu turismu hatur iha valor no rekursu natural, patrimonial no históriko-kultural sira	C1. Zonamentu Funsional	C2. Sinerjia no Komplementaridade	C3. Protesaun agríkola	C4. Konetividade âmbito Nasional	C5 Rede urbana	C6 Enerjia Renovável	C7 Jestaun reziduo	C8 Konservasaun natureza	C9 Salvaguarda rejime hidriku	C10 Protesaun Rai	C11. Zona Risku Nat. Estruturante
<b>MEDIDA SIRA</b>															
MP9. Estabelese <b>Estratéjia Nasional ba Tasi</b>	✓	✓	✓		✓	✓		✓	✓			✓			
MP10. Kria <b>Rede Nasional Infraestrutura</b> atu suporta <b>atividade peska</b>	✓	✓	✓		✓	✓		✓	✓			✓	✓		
MP11. Implementa <b>Estratéjia Nasional ba Dezenvolvimentu Akuakultura</b>	✓	✓	✓		✓	✓		✓	✓			✓	✓		
MP12. Salvaguarda <b>zona ba explorasaun rekursu Mineral sira</b>	✓		✓		✓	✓		✓				✓	✓		✓
MP13. Implementa <b>Estratéjia Nasional ba dezenvolvimentu Turistiku Timor-Leste nian</b>	✓		✓	✓	✓	✓		✓	✓	✓	✓	✓			
MP14. Promove <b>inisiativa ba turismu komunitariu</b>	✓	✓	✓	✓	✓	✓		✓	✓	✓		✓			
MP15. Dinamiza <b>perkuru ho interese turistiku no rota turistiku sira</b>	✓	✓	✓	✓	✓	✓		✓	✓	✓		✓			





Asaun sira Dominiu Produtivu turi Medida Planeamentu mak hanesan tuir mai ne'e (Tabela 3-6):

**Tabela 3-6 - Ações por Medida de Planeamento do Dominiu Produtivu**

MEDIDA SIRA	ASAUN SIRA
MP1. Konsolida politika ba dezenvolvimentu ekonomiku nasional	P1.1. Reajastamentu Planu Estratéjiku Dezenvolvimentu Timor-Leste 2023 – 2038
	P1.2. Revizaun planu sektorial sira iha dominiu ekonomiku
MP2. Kria Sentru Formasaun no Dinamizasaun Emprezarial	P2.1. Kriasaun Sentru Formasaun ba Dinamizasaun Emprezarial
MP3. Defini no regula Reserva Agrícola Nasionál	P3.1. Definsaun Reserva Agrícola Nasionál
MP4. Promove Dezenvolvimentu Rural	P4.1. Elabora Planu Dezenvolvimentu Rural
MP5. Insentiva koperativa agrikola	P5.1. Fasilita finansiametu koperativa agrikola sira
	P5.2. Kriasaun sentru koperativa sira
MP6. Elabora Planu Dezenvolvimentu Kultura ba Rendimentu	P6.1. Elabora Planu Dezenvolvimentu Kultura ba Rendimentu
MP7. Implementa Planu Nasionál ba Dezenvolvimentu Sektor Kafé	P7.1. Implementa Planu Nasionál ba Dezenvolvimentu Sektor Kafé 2019-2030
MP8. Promove investimentu privadu iha floresta	P8.1. Kriasaun ba insentivu fiskal no juridiku sira iha floresta
MP9. Estabelese Estratéjia Nasionál ba Tasi	P9.1. Elabora Estratéjia Nasionál ba Tasi
MP10. Kria Rede Nasionál Infraestrutura atu suporta atividade peska	P10.1. Kria Rede Nasionál Infraestrutura atu suporta atividade peska
MP11. Implementa Estratéjia Nasionál ba Dezenvolvimentu Akuakultura	P11.1. Implementa Estratéjia Nasionál ba Dezenvolvimentu Akuakultura 2011-2030
MP12. Salvaguarda zona sira ba explorasaun rekursu Mineral sira	P12.1. Estabelese zona sira reserva ba explorasaun rekursu mineral sira
	P12.2. Konsolida projetu Tasi-Mane
MP13. Implementa Estratéjia Nasionál ba dezenvolvimentu Turistiku Timor-Leste nian	P13.1. Revizaun no implementasaun Planu Nasionál ba Dezenvolvimentu Turismu Timor-Leste
	P13.2. Definisau no regulamentasaun lokal sira ho turístiku nasional.
	P13.3. Elaborsau Programa ba rehabilitasaun no manutensaun rekupersau no manutensaun infraestrutura sira ho interese turístiku
MP14. Promove iniciativa ba turismu komunitariu	P14.1. Elaborsau Programa ba Dinamizasaun Turismu Komunitário
	P14.2. Kriasaun ingraestrutura sira ne'ebé suporta Turismu Komunitário
MP15. Dinamiza perkursu ho interese turístiku no rota turístiku sira	P15.1. Definisau perkursu no rota turístiku sira, produsaun ba konteúdu sira no sinalétika
	P15.2. Kriasaun Sentru Interpretativu sira

### 3.3.1 Fichas de Asaun

Tuir mai sei prezenta Ficha Asaun Dominiu Produtivu nian.





**ASAUN P1.1 Reajustamentu Planu Estratéjiku Dezenvolvimentu Timor-Leste 2023 – 2038**

<b>Medida</b>	MP1	<b>Dominiu</b>	Produtivu
<b>Resposta ba Dezafiu sira</b>	DP1, DP2, DP3, DP4	<b>Elementu sira MNOT-TL nian</b>	C1, C2, C3, C4, C5, C6, C7, C8
<b>Tipolojia asaun nian</b>	Instrumentu sira polítika nian	<b>Nível Importánsia</b>	Importante tebes
<b>Prioridade</b>	Kurtu Prazu	<b>Durasaun (fulan)</b>	6
<b>Entidade Responsável</b>	Ministeriu Planu no Ordenamentu		
<b>Entidades ne'ebé responsável mos</b>			
<b>Fonte Finansiamentu nian</b>	OJE		

**Fundamentasaun, Deskrisaun no Objetivu sira**

Planu Estratejiku Dezenvolvimentu Timor-Leste (PED) nu'udar referénsia estratéjika prinsipál ba definisaun polítika oioin iha Timor-Leste no instrumentu prinsipál atu orienta prosesu dezenvolvimentu sosio-ekonomiku nasaun nian. Dezenvolve tiha ona ba períodou 2011-2030, oras ne'e daudaun ne'e iha faze ikus husi prosesu reajustamentu. Konkluziun prosesu ajustamentu, aprovasaun no publikasaun PED 2023-2038 ne'e importante tebes ba teritorializasaun efetiva ba matadalan dezenvolvimentu ekonómiku no sosiál sira.

Prosesu reajustamentu PED, hatene ona ninian proposta vizaun, elementu sira makestrutura husi Planu, períodou vijensia (2023-2038), no orientasaun prinsipál polítika sira, ne'ebé inkorpora husi PNOT-TL.



**ASAUN P1.2 Revizaun Planu Setorial sira iha do Dominiu Económiku**

<b>Medida</b>	MP1	<b>Dominiu</b>	Produtivu
<b>Resposta ba Dezafiu sira</b>	DP1, DP2, DP3, DP4	<b>Elementu sira MNOT-TL nian</b>	C1, C2
<b>Tipolojia asaun nian</b>	Instrumentu sira polítika nian	<b>Nível Importánsia</b>	Importante
<b>Prioridade</b>	Kurtu Prazu	<b>Durasaun (fulan)</b>	9
<b>Entidade Responsável</b>	Komisaun Interministerial ba Revizaun Planu Ekonómiku sira (Proposta)		
<b>Entidades ne'ebé responsável mos</b>	Ministeriu Planu no Ordenamentu , Ministériu Agrikultura no Peska, Ministériu Turizmu, Komérsiu no Indústria, Ministériu Petróleu no Minerál, Ministériu Transporte no Komunikaun, Ministeriu Obras Publikas		
<b>Fonte Finansiamentu nian</b>	OJE		

**Fundamentasaun, Deskrisaun no Objetivu sira**

Estratejia dezvoltimentu ekonómiku ne'ebé hatudu iha objetivu polítika nasional sira mai husi medida sira ne'ebé defini husi autoridade setorial sira no tradús ba planu sira.

Husi setór hirak-ne'e destaka Agrikultura no Peskas, Industria, Komersiu, Turizmu, Petroleu no Minerais, no mós autoridade sira ne'ebé responsavel ba jestaun infraestrutur boot sira ne'ebé apoia dezvoltimentu ekonómiku, hanesan Obras Publikas no Transporte no Komunikaun, ne'ebé ninia medida sira iha impaktu teritorial, no iha kontestu ida-ne'e tenke kumpre iha kuadru dezvoltimentu instrumentu ordenamentu teritoriu nian no konsekuente kontribuisaun ba dezvoltimentu ekonómiku.

Haree ba evolusaun indikadór makro-ekonomiku nasional sira, importante tebes atu hahú prosesu revizaun ba Planu Setor sira ne'ebé temi ona iha leten, tuir objetivu estratéjiku sira ba dezvoltimentu nasional ne'ebé prevee ona iha PED 2023-2038 no ne'ebé nia aprovasaun no implementasaun ho karakter urjente (Asaun P1.1).

Ho aprovasaun no publikasaun ba Planu hirak nee, entidade públiku sira seluk ne'ebé halo intervensaun iha dezvoltimentu teritorial iha eskala asaun oin-oin sei iha orientasaun ba definisaun intervensaun espasializadu sira iha área dezvoltimentu ekonómiku.



**ASAUN P2.1 Kriasaun Sentru Formasaun no Dinamizasaun Emprezarial**

<b>Medida</b>	MP2	<b>Dominiu</b>	Produtivu
<b>Resposta ba Dezafiu sira</b>	DP1, DP2, DP3, DP4	<b>Elementu sira MNOT-TL nian</b>	C1, C2, C5
<b>Tipolojia asaun nian</b>	Operasional	<b>Nível Importánsia</b>	Importante
<b>Prioridade</b>	Médu Prazu	<b>Durasaun (fulan)</b>	12
<b>Entidade Responsável</b>		Ministériu Turizmu, Komérsiu no Indústria	
<b>Entidades ne'ebé responsável mos</b>		Ministeriu Planu no Ordenamentu	
<b>Fonte Finansiamentu nian</b>		OJE	

**Fundamentasaun, Deskrisaun no Objétivu sira**

Divizaun Teritoriu ba Zona Funsional sira iha ámbitu PNOT-TL nian ho objetivu atu apoia prosesu foti desizaun no implementasaun proposta no medida sira, ho natureza territorial ka sosio-ekonomiku, ho perspetiva detalladu liu kona-ba unidade territorial sira ne'ebé funsiona internamente ho forma integrada.

Iha kontestu ida-nee, propoin ona kriasaun Sentru Formasaun no Dinamizasaun Emprezarial sira nu'udar estrutura fundamentál ba ativasau Zona Funsional sira, liuhusi formasaun ba membru comunidade sira atu hala'o atividade ekonómika sira ne'ebé, iha nasaun tomak, rezulta diversifikasaun ekonomia.

Atu nunee, Sentru Formasaun no Dinamizasaun Emprezarial sira tenke hetan ekipamentu ho meu hirak ne'ebé presiza atu dezenvolve, no sira seluk tan:

- Asaun formasaun iha jestaun emprezarial;
- Asaun formasaun iha dominiu espesializasaun iha área funsionál ida-idak;
- Asaun levantamentu interese ba dezenvolvimentu atividade ekonómika;
- Apoiu tékniku ba kriasaun empreza sira no hetan finansiamentu;
- Eventu sira atu apresenta empreza no atividade ekonómika sira.

Ba kriasaun sentru hirak-ne'e (atu bele instala iha estrutura sira ne'ebé eziste ka iha infraestrutura sira ne'ebé harii ba efeitu ne'e), presiza define enkuadramentu orgániku ida-idak no aloka rekursu umanu, tékniku no finanseiru sira ne'ebé esensiál ba dinamizasaun atividade ida-idak nian.

Kriasaun sentru hirak-ne'e tenke dezenvolve hamutuk ho entidade sira ne'ebé representa podér lokal.



**ASAUN P 3.1 Definisaun Rezerva Agrícola Nasional**

<b>Medida</b>	MP. 3.	<b>Dominiu</b>	Produtivu
<b>Resposta ba Dezafiu sira</b>	DP 3	<b>Elementu sira MNOT-TL nian</b>	C1, C2, C3, C4, C8, C9, C10, C11
<b>Tipolojia asaun nian</b>	Lejislativu no organizativu	<b>Nível Importánsia</b>	Importante
<b>Prioridade</b>	Médiu Prazu	<b>Durasaun (fulan)</b>	60
<b>Entidade Responsável</b>		Ministériu Agrikultura no Peska	
<b>Entidades ne'ebé responsável mos</b>		Ministeriu Planu no Ordenamentu	
<b>Fonte Financiamentu nian</b>		OJE	

**Fundamentasaun, Deskrisaun no Objetivu sira**

Haree ba falta área sira ne'ebé apropiadu ba produsaun agrikultura no nesesidade atu hasa'e nivel produtivu nasaun nian ho objetivu atu hasa'e seguransa ai-han nasional sira, nesesáriu atu delimita área sira ne'ebé dedika de'it ba atividade agrikultura.

RAN ne'e bazeia ba definisaun parámetru tékniku ba klasifikasaun área prioridade sira ba prátika agrikultura. Hahu husi karakterístika *edafo-klimátika* no kondisaun sira ne'ebé eziste ona iha terenu, área balun sei delimitadu nudar RAN, nune'e kria restrisaun efetiva ba uzu rai la'ós agrikultura, liuhusi estabelese kondisaun legál lubuk ida atu define no publika.

Definisaun Rezerva Nasional Agrikola (RAN) bazeia ba rai sira ne'ebé iha kapasidade agrikultura di'ak liu no/ka iha ne'ebé investimentu sira halo ona ho objetivu atu hasa'e sira-nia kapasidade produtiva (ezemplu perimeter irrigadu), sei lori ba hadi'a kondisaun sosio-ekonomiku agrikultór sira-nian no, iha tempu hanesan, aumenta nivel produsaun.

Definisaun ba Area Protesaun Agrikultura ne'ebé inklui iha Relatoriu ba Modelu Nasional Ordenamentu Teritorial bele representa aprosimasaun dahuluk ba delimitasaun ba área hirak-ne'e nian.

Asaun ne'e nia objetivu mak atu proteje área sira ne'ebé fornese kondisaun di'ak liu ba atividade agrikultura no dezvoltamentu sustentavel ba atividade agrikultura. Hafoin publikasaun ba instrumentu legál ne'ebé relasiona ho Rezerva Agrikola Nasional, evolusaun ba hektar sira ne'ebé uza ba produsaun agrikultura empresarial nian ne'ebé tama iha RAN, sei fornese indikadór dezempeñu asaun nian.



**ASAUN P 4.1 Elaborasaun Planu Dezenvolvimentu Rural**

<b>Medida</b>	MP. 4.	<b>Dominiu</b>	Produtivu
<b>Resposta ba Dezafiu sira</b>	DP 1, DP 2	<b>Elementu sira MNOT-TL nian</b>	C1, C2, C3, C5, C6, C7, C8, C9, C10, C11
<b>Tipolojia asaun nian</b>	Instrumentu sira polítika nian	<b>Nível Importánsia</b>	Importante
<b>Prioridade</b>	Kurtu Prazu	<b>Durasaun (fulan)</b>	6

<b>Entidade Responsável</b>	Ministériu Agrikultura no Peska
-----------------------------	---------------------------------

<b>Entidades ne'ebé responsável mos</b>	Ministeriu Planu no Ordenamentu
---	---------------------------------

<b>Fonte Finansiamentu nian</b>	OJE, Finansiamentu Externu
---------------------------------	----------------------------

**Fundamentasaun, Deskrisaun no Objétivu sira**

Hanesan baze ba agrikultura Timor nian mak agrikultura familiár (agrikultura ida-ne'ebé xefe familia halo desizaun no traballador barak liu mak membru agragadu família nian), presiza planu espesífiku ida atu apoia agrikultura familiár ne'e no komunidade rural sira ne'ebé iha laran mos.

Planu ne'e hein katak:

- Define kuadru ida ba prátika di'ak ba esplorasau agrikultura no floresta, hodi konsidera, liuliu, karakterístika área sira ne'ebé vulneravel liu ba ambiente ka risku naturál;
- Hatudu área rekomendasaun sira ba ai-horis ne'ebé família rural sira prátika liu bazeia ba Area Protesaun Agrikola (hanesan ai-horis prinsipál sira tenke fó prioridade tanba importánsia ne'ebé sira hala'o iha seguransa ai-han komunidade nian: batar, fos no ai-farina);
- Define rede ida husi sentru apoiu rural sira, ne'ebé, liuhusi estensionista sira, fornese servisu apoiu báziku ba agrikultór sira no sira-nia organizasaun (kooperativa, asosiasaun produtor sira, etc), hodi permite sira-nia implementasaun iha nivel jestaun teritoriu munisipál nian. Atu nunee, tenke asegura kondisaun servisu (no karik uma) ba estensionista sira.

Servisu ne'e bele hetan apoiu tékniku no financeiru husi instituisaun internasionál sira ne'ebé iha esperiéncia iha área nee, hanesan ho buat ne'ebé akontese iha nasaun seluk.

Asaun ida-ne'e ninia objetivu mak atu hamenus kiak hodi integra komunidade rural sira ho efetivu iha dezenvolvimentu ekonómiku no sosiál nasaun nian, hodi favorese estensaun rural hanesan mekanizmu apoiu. Planu ida-ne'e hamutuk ho Planu Dezenvolvimentu Kultura Rendimentu nian, sei fó apoiu ba preparasaun Planu Dezenvolvimentu ba Atividade Agrikultura, Peskas no Florestal sira ne'ebé dezagradu husi zona funksionál sira. Hafoin aprovasaun, persentajen husi agrikultór família sira ne'ebé iha asesu ba servisu estensaun no aumentu iha produsaun no produtividade batar, foos no ai-farina iha setór família sei fornese indikadór sira kona-ba susesu asaun nee.



**ASAUN P 5.1 Fasilitasaun finansiamentu koperativa agrikola sira**

<b>Medida</b>	MP. 5.	<b>Dominiu</b>	Produtivu
---------------	--------	----------------	-----------

<b>Resposta ba Dezafiu sira</b>	DP 1, DP 2	<b>Elementu sira MNOT-TL nian</b>	C1, C3
---------------------------------	------------	-----------------------------------	--------

<b>Tipolojia asaun nian</b>	Operacional	<b>Nível Importánsia</b>	Importante
-----------------------------	-------------	--------------------------	------------

<b>Prioridade</b>	Kurtu Prazu	<b>Durasaun (fulan)</b>	36
-------------------	-------------	-------------------------	----

<b>Entidade Responsável</b>	Ministériu Agrikultura no Peska		
-----------------------------	---------------------------------	--	--

<b>Entidades ne'ebé responsável mos</b>			
---	--	--	--

<b>Fonte Finansiamentu nian</b>	OJE		
---------------------------------	-----	--	--

**Fundamentasaun, Deskrisaun no Objetivu sira**

Setor agrikultura jeralmente deskapitalizadu, hodi hasusar naran investimentu ida iha atividade agrikultura nian. Liu-liu, setór agrikultura familiár ne'ebé mak domina iha Timor-Leste, hasoru obstákulu sira atu hetan finansiamentu ne'ebé dala barak la posivel.

Atu muda situasaun ida-ne'e sei presiza fó subsidiu ba investimentu sira ne'ebé hili ona no fasilita asesu ba kréditu. Maske nunee, mekanizmu hirak-ne'e tenke foka liu ba kooperativa sira ne'ebé formadu no legalizadu ho didi'ak ne'ebé bele oferese garantia kona-ba uzu di'ak rekursu sira-nian no sira-nia pagamentu balun karik halo empréstimu. Atu nunee, kooperativa sira tenke iha planu negósiu ida-ne'ebé sira sei konta ho apoiu tékniku husi estensionista rural sira. Kooperativa sira ne'ebé hetan rezultadu di'ak liu sei bele aplika ba finansiamentu no mós aproveita subsidiu ne'ebé disponivel.

Objetivu husi asaun ne'e mak atu hasa'e rendimentu comunidade rural sira-nian. Evolusaun ba volume no valór produsaun ne'ebé komersializadu liuhosi kooperativa sira sei sai nu'udar indikadór ba susesu asaun ida-ne'e nian.





**ASAUN P 5.2 Kriasaun sentru koperativu sira**

<b>Medida</b>	MP. 5.	<b>Dominiu</b>	Produtivu
<b>Resposta ba Dezafiu sira</b>	DP 1, DP 2	<b>Elementu sira MNOT-TL nian</b>	C1, C3
<b>Tipolojia asaun nian</b>	Operacional	<b>Nível Importánsia</b>	Importante
<b>Prioridade</b>	Kurtu Prazu	<b>Durasaun (fulan)</b>	24
<b>Entidade Responsável</b>	Ministériu Agrikultura no Peska		
<b>Entidades ne'ebé responsável mos</b>			
<b>Fonte Finansiamentu nian</b>	OJE		

**Fundamentasaun, Deskrisaun no Objetivu sira**

Ba dezvoltimentu atividade agrikultura iha kooperativa sira, tenke harii sentru kooperativa iha munisípiu neen (Aileu, Baucau, Covalima, Ermera, Liquica no Manufahi). Sentru hirak-ne'e sei iha funsaun oioin, adaptadu ba kooperativa sira-nia nesesidade, maibé sei sempre iha funsaun kona-ba armazenamentu, konsentrasaun no eskoamentu produktu sira ne'ebé kooperativa sira prodús ba merkadu. Tanba nee, aleinde infraestruturá sira, tenke halo provizaun finanseira atu financia ekipamentu sentru hirak-ne'e nian (ezemplu makina balansa, makina hodi halo pakote, makina hodi hamaran, nsst.).

Ba fasilitasaun apoiu tékniku ba kooperativa sira, sentru kooperativa sira-ne'e tenke lokaliza besik ka karik iha sorin seluk ho sentru apoiu rurál sira ne'ebé sei harii tuir Planu Dezvoltimentu Rural nian.

Objetivu husi asaun ne'e mak atu hasa'e rendimentu comunidade rurál sira-nian. Evolusaun volume no valór produsaun komersializadu kooperativa sira-nian iha sentru hirak-ne'e sei sai nu'udar indikadór ba susesu asaun ida-ne'e nian.



**ASAUN P 6.1 Elaborasaun Planu Dezenvolvimentu Kultura Rendimentu**

<b>Medida</b>	MP. 6.	<b>Dominiu</b>	Produtivu
<b>Resposta ba Dezafiu sira</b>	DP 1, DP 2	<b>Elementu sira MNOT-TL nian</b>	C1, C2, C3, C4, C5, C6, C8, C9, C10, C11
<b>Tipolojia asaun nian</b>	Instrumentu sira política nian	<b>Nível Importánsia</b>	Importante
<b>Prioridade</b>	Kurtu Prazu	<b>Durasaun (fulan)</b>	6
<b>Entidade Responsável</b>		Ministériu Agrikultura no Peska	
<b>Entidades ne'ebé responsável mos</b>		Ministeriu Planu no Ordenamentu	
<b>Fonte Finansiamentu nian</b>		OJE	

**Fundamentasaun, Deskrisaun no Objetivu sira**

Nasaun ne'e iha falta produktu agríkola ne'ebé prodús iha rai-laran ne'ebé notavel, hodi uza importasaun atu asegura fornimentu ai-han no seguransa ai-han ba populasaun. Liutan nee, iha mós poténsia esportasaun ba ai-horis balun ne'ebé identifika ona iha Relatoriu Karaterizasaun (kakau, pimenta, kami, ai-sandalo, etc.).

Hodi rekoñese importánsia atu muda senáriu ida nee, importante tebes atu dezeńna planu dezenvolvimentu ida ba ai-horis sira ne'ebé konsidera hanesan prioridade (tuir Governu nia definisaun) ba dezenvolvimentu ekonómiku nasaun nian, atu nune'e bele asegura kondisaun sira ba sira-nia produsaun no komersializasaun, husi perspetiva emprezarial ida no husi kadeia valór integradu.

Planu ne'e tenke foka liu ba agrikultura emprezarial no selesaun inisiál ba ai-horis prioridade sira. Selesaun ne'e tenke bazeia ba poténsia produtivu nasionál sira, iha nesesidade fornimentu populasaun nian no agro- indústriá. Tenke fó atensaun espesiál ba kadeia valór batar no soja tanba nia importansia atu aumenta produsaun ai-han animál nian.

Asaun ida-ne'e ho objetivu atu dezenvolve agrikultura emprezarial no hasa'e produsaun no produtividade ai-horis rendimentu nian. Hafoin aprovasaun, produsaun ai-horis ne'ebé identifika tiha ona (tonelada) no persentajen fornimentu nasionál ba ai-horis hanesan ne'e sei fornese indikadór sira kona-ba asaun ne'e nia susesu.

Kafe, tanba ninia importansia espesífiku no nian kadeira valór tanba iha ona Planu Nasional Dezenvolvimentu Setor Kafe ba tinan 2019-30, labele ko'alia iha dokumentu ida-nee.



**ASAUN P 7.1 Implementasaun Planu Dezenvolvimentu Nasional ba Setor Kafe 2019-2030**

<b>Medida</b>	MP. 7.	<b>Dominiu</b>	Produtivu
---------------	--------	----------------	-----------

<b>Resposta ba Dezafiu sira</b>	DP 1, DP 2, DP 3	<b>Elementu sira MNOT-TL nian</b>	C1, C2, C3, C4, C5, C6, C10, C11
---------------------------------	------------------	-----------------------------------	----------------------------------

<b>Tipolojia asaun nian</b>	Operasional	<b>Nível Importánsia</b>	Importante
-----------------------------	-------------	--------------------------	------------

<b>Prioridade</b>	Imediata	<b>Durasaun (fulan)</b>	60
-------------------	----------	-------------------------	----

<b>Entidade Responsável</b>	Ministériu Agrikultura no Peska		
-----------------------------	---------------------------------	--	--

<b>Entidades ne'ebé responsável mos</b>			
---	--	--	--

<b>Fonte Finansiamentu nian</b>	OJE, Setór privadu		
---------------------------------	--------------------	--	--

**Fundamentasaun, Deskrisaun no Objetivu sira**

Setor kafé ne'e importante tebes ba dezenvolvimentu sosio-ekonomiku nasaun nian. Planu Nasional ba Dezenvolvimentu Setor Kafe ba tinan 2019-30, nu'udar instrumentu ida-ne'ebé - liuhusi ninia Planu Operasional - ninia objetivu mak atu alkansa setór kafé ida-ne'ebé lukrativu no sustentavel ne'ebé kontribui signifkativamente ba hadi'a meu subsistencia nian, seguransa ai-han no kresimentu ekonómiku husi atór setór oioin, liuliu agrikultór sira.

Ninia implementasaun sei kobre área oin-oin, inklui ordenamentu teritoriu, iha ne'ebé rehabilitasaun no rejuvensimentu ba kafezal sira iha produsaun iha papél xave ida (planu ne'e hatudu alvu ba kuda kafé rehabilitadu/rejuvenesidu hamutuk 30,000 ha). Aumentu iha produsaun no produtividade depende la'ós de'it ba ida-nee, maibé mós ba expansaun iha área produsaun. Aleinde nee, aumentu iha área sira ne'ebé kuda no prodús mós sai nu'udar objetivu ida husi Planu no tenke konsidera.

Asaun ida-ne'e ho objetivu atu hasa'e produtividade husi kafezal sira no ninia implikasaun iha área kafezal nian iha produsaun. Bazeia ba ninia implementasaun, evolusaun produtividade husi kafezal sira ne'ebé mak intervensionadu sei fó indikadór sira kona-ba asaun ne'e nia susesu. Importante mos atu avalia se iha aumentu iha área kuda no produsaun ka lae.



**ASAUN P 8.1 Kriasaun insentivu fiskal no juridiku iha floresta**

<b>Medida</b>	MP. 8.	<b>Dominiu</b>	Produtivu
<b>Resposta ba Dezafiu sira</b>	DP 1,	<b>Elementu sira MNOT-TL nian</b>	C1, C3, C8, C9, C10
<b>Tipolojia asaun nian</b>	Operasional	<b>Nível Importánsia</b>	Importante
<b>Prioridade</b>	Kurtu Prazu	<b>Durasaun (fulan)</b>	60
<b>Entidade Responsável</b>		Ministériu Agrikultura no Peska	
<b>Entidades ne'ebé responsável mos</b>			
<b>Fonte Financiamentu nian</b>		OJE	

**Fundamentasaun, Deskrisaun no Objektivu sira**

Floresta nudar atividade ekonómika ida-ne'ebé presiza investimentu ba tempu naruk, tanba siklu produtivu barak husi espésie florestal, liuliu sira ne'ebé iha poténsia iha Timor-Leste (sandalu, mogno, nsst.). Atu investimentu hirak-ne'e bele hala'o, operador ekonómiku sira presiza garantia ba tempu naruk ne'ebé hanesan, liuliu kona-ba asuntu rai. Maske sira laos rai na'in, sira presiza katak iha horizonte tempu ne'ebé permite atu halo sira-nia investimentu sai reprodutivu, sira bele garante katak sira-nia utilizaun sei hetan garantia liuhosi mekanizmu legál sira ne'ebé kria espesífiku ba objetivu nee.

Aleinde nee, tenke halo insentivu fiskál sira disponivel hodi dada rekursu sira, tantu rai-laran no rai-li'ur, hodi bele halo atividade florestal sai di'ak liu. Insentivu hirak-ne'e tenke inklui la'ós de'it subsidiu ba rendimentu iha futuru, maibé mós iha tempu badak, redusaun impostu importaun ba ekipamentu espesializadu sira.

Dinamizasaun floresta depende ba garantia no insentivu hirak-ne'e atu dezenvolve kadeia valór ida-ne'ebé sei suporta husi setór negósiu emerjente ida.

Objetivu husi asaun ne'e mak atu hasa'e rendimentu asosiadu no, liuliu rendimentu, comunidade rurál sira nian. Evolusaun ba volume no valór husi ai ne'ebé esporta no prosesa internamente tuir tipu ai ne'e sei fó indikadór sira kona-ba susesu husi asaun ida nee.



**ASAUN P 10.1 Elaborasaun Estratéjia Nasional Tasi nian**

<b>Medida</b>	MP. 7.	<b>Dominiu</b>	Produtivu
<b>Resposta ba Dezafiu sira</b>	DP 1	<b>Elementu sira MNOT-TL nian</b>	C1, C2, C4, C5, C8
<b>Tipolojia asaun nian</b>	Lejislativu no organizativu	<b>Nível Importánsia</b>	Importante
<b>Prioridade</b>	Kurtu Prazu	<b>Durasaun (fulan)</b>	6
<b>Entidade Responsável</b>		Ministériu Agrikultura no Peska	
<b>Entidades ne'ebé responsável mos</b>			
<b>Fonte Finansiamentu nian</b>		OJE, Finansiamentu Externu	

**Fundamentasaun, Deskrisaun no Objetivu sira**

Timor-Leste nudar illa ida, iha liña marítima ida-ne'ebé importante, no uza ninia rekursu sira nu'udar imperativu nasional.

Estratejia Nasional Tasi nian representa dokumentu orientasaun ba polítika públiku ba asuntu tasi nian. Liu husi medida konkreta sira, nia orienta utilizaun di'ak liu husi ninia rekursu sira, asegura kondisaun sira ba ninia sustentabilidade, hodi konsidera mudansa klimátika no ninia medida sira mitigasaun nian. Kadeira valór peska nian tenke hetan foku esepiál iha dokumentu ida-ne'e hodi estabese kondisaun sira atu dada investimentu privadu iha setór nee.

Servisu ne'e bele hetan apoiu tékniku no finanseiru husi instituisaun internasionál sira ne'ebé iha esperiénsia iha área nee, hanesan ho buat ne'ebé akontese iha nasaun seluk.

Asaun ne'e ho objetivu atu hasa'e kontribuisaun tasi nian ba dezvoltamentu sosio-ekonomiku nasaun nian, hodi kria no hasa'e valór ekonomia tasi nian. Aleinde nee, nia hakarak kontribui atu hasa'e seguransa ai-han no oferese fonte empregu ne'ebé estavel. Husi publikasaun no implementasaun, aumentu persentajen iha volume negosiu ne'ebé asosiadu ba kadeira valór peska nia no número servisu sira ne'ebé prodús iha kadeira nee, sei fornese indikadór sira kona-ba asaun ne'e nia susesu.



**ASAUN P 10.1 Kriasaun rede nasional ida ba infraestrutura sira atu suporta peska.**

<b>Medida</b>	MP. 8.	<b>Dominiu</b>	Produtivu
<b>Resposta ba Dezafiu sira</b>	DP 1, DP 2	<b>Elementu sira MNOT-TL nian</b>	C1, C2, C4, C5, C8, C9
<b>Tipolojia asaun nian</b>	Operasional	<b>Nível Importánsia</b>	Importante
<b>Prioridade</b>	Médu Prazu	<b>Durasaun (fulan)</b>	24
<b>Entidade Responsável</b>	Ministériu Agrikultura no Peska		
<b>Entidades ne'ebé responsável mos</b>			
<b>Fonte Finansiamentu nian</b>	OJE		

**Fundamentasaun, Deskrisaun no Objetivu sira**

Timor-Leste nudar illa ida, iha liña marítima ida-ne'ebé importante, no uza ninia rekursu sira nu'udar imperativu nasional.

Bazeia ba objetivu sira husi Estratejia Nasional Tasi nian, kriasaun rede nasional ida ba infraestrutura sira hodi apoia atividade peska nian sei sai fundamentál tebes ba dinamizasaun setór nee.

Rede ne'e ninia objetivu mak atu define zona apropriadu sira ba desenvolvimentu atividade peska nian. Iha zona sira hanesan nee, tenke define tipu infraestrutura (portu, estrada asesu, rede apoiu ba instalasaun infraestrutura malirin no konjelasaun nian, armazenamentu, prosesamentu no marketing) no kondisaun operasionál sira ne'ebé presiza, ne'ebé tenke tuir nivel infraestrutura (lokál, rejionál, nasional).

Sei fó atensaun espesial ba qualidade ikan ne'ebé fa'an no kondisaun konsersasaun nian. Treinamentu ne'e tenke planeia atu aseguara katak utilizadór sira trata didi'ak infraestrutura sira ba malirin no konjelasaun, no armazenamentu iha koñesimentu hodi utiliza ekipamentu sira ho didiak.

Objetivu husi rede ne'e mak atu promove kadeia valór setór peska nian no estimula setór privadu. Evolusaun ba volume ikan fresku no prosesadu ne'ebé fa'an sei fó indikadór sira kona-ba asaun ne'e nia susesu.



**ASAUN P 9.1 Implementasaun ba Estratéjia Nasional Dezenvolvimentu Akuacultura 2011-2030**

<b>Medida</b>	MP. 9.	<b>Dominiu</b>	Produtivu
<b>Resposta ba Dezafiu sira</b>	DP 1	<b>Elementu sira MNOT-TL nian</b>	C1, C2, C4, C5, C8, C9
<b>Tipolojia asaun nian</b>	Operasional	<b>Nível Importánsia</b>	Importante
<b>Prioridade</b>	Imediata	<b>Durasaun (fulan)</b>	24
<b>Entidade Responsável</b>		Ministériu Agrikultura no Peska	
<b>Entidades ne'ebé responsável mos</b>			
<b>Fonte Finansiamentu nian</b>		OJE	

**Fundamentasaun, Deskrisaun no Objetivu sira**

Aquakultura nafatin iha importánsia kiik ba dezenvolvimentu sosio-ekonomiku nasaun nian. Maske nunee, ninia importánsia iha redusaun inseguransa ai-han no possibilidade atu hasa'e rendimentu comunidade rurál sira-nian sai hanesan pontu inísiu ba estratéjia nasional sira ba dezenvolvimentu akuakultura, ne'ebé foin daudaun kobre períodu to'o 2030.

Ninia implementasaun sei kobre área oin-oin, no iha área ordenamentu teritoriu nian, kriasaun infraestrutura foun sira hodi apoia empreza setór sira no kriasaun polítika utilizaun rai no bee ba akuakultura mak importante tebes. Dinamizasaun setór ne'e nian depende ba polítika no insentivu hirak-ne'e atu dezenvolve kadeia valór ida-ne'ebé suporta husi setór negósiu no família.

Objetivu husi asaun ne'e mak atu hadi'a seguransa ai-han no diversifika meiu subsistensia comunidade rurál. Evolusaun ba volume ikan ne'ebé prodús, número no kapasidade tanke sira-nian, sei fó indikadór sira kona-ba susesu asaun nee.



**ASAUN P10.1 Estabelesimentu Zona Reserva ba Explorasaun Rekursu Mineral sira**

<b>Medida</b>	MP10	<b>Dominiu</b>	Produtivu
<b>Resposta ba Dezafiu sira</b>	DP1, DP3	<b>Elementu sira MNOT-TL nian</b>	C1, C2, C8, C9, C10
<b>Tipolojia asaun nian</b>	Lejislativu no organizativu	<b>Nível Importánsia</b>	Importante
<b>Prioridade</b>	Médu Prazu	<b>Durasaun (fulan)</b>	18
<b>Entidade Responsável</b>	Ministériu Petróleu no Minerál		
<b>Entidades ne'ebé responsável mos</b>	Ministeriu Planu no Ordenamentu		
<b>Fonte Finansiamentu nian</b>	OJE		

**Fundamentasaun, Deskrisaun no Objetivu sira**

Hanesan parte ida husi servisu no estudu sira ne'ebé hala'o husi IPG, Timor-Leste iha mapa nasionál ida kona-ba depositu minerál prinsipál sira ho potenciál ekonómiku ba explorasaun ekonómika.

Area hirak-ne'e tenke sujeita ba sira-nia regulamentu rasik ne'ebé estabese zona reserva explorasaun nian, no sira-nia kriteriu sira ba uzu rai no protesaun ambientál ne'ebé tenke inkorpora iha ámbitu elaborasaun instrumentu planeamentu teritorial nian ida iha nivel munisípiu.





**ASAUN P10.2 Konsolidasaun Projetu Tasi Mane**

<b>Medida</b>	MP10	<b>Dominiu</b>	Produtivu
<b>Resposta ba Dezafiu sira</b>	DP1, DP3	<b>Elementu sira MNOT-TL nian</b>	C1, C2, C4, C8, C9, C11
<b>Tipolojia asaun nian</b>	Operasional	<b>Nível Importánsia</b>	Importante
<b>Prioridade</b>	Médu Prazu	<b>Durasaun (fulan)</b>	24
<b>Entidade Responsável</b>		Ministériu Petróleu no Minerál	
<b>Entidades ne'ebé responsável mos</b>		Ministeriu Planu no Ordenamentu	
<b>Fonte Financiamentu nian</b>		OJE	

**Fundamentasaun, Deskrisaun no Objétivu sira**

Projetu Tasi-Mane ne'ebé define ona iha PED 2011-2030, iha nia orijen iha intensaun atu hasa'e partisipasaun Timor-Leste nian iha kadeia esplorasau no produsaun setór petroleu no gás. Intensaun estratéjika ida-ne'e tradús ba planu abranjente ida ba kriaun, iha kosta sul nian, ho plataforma boot ida ba dezenvimentu atividade industria petroleu nian no projetu ida ba planeamentu teritoriu iha área envolvente sira. Maske nune, konkretizasaun projetu ne'e kondisiona bazeia ba faktu katak asuntu balun seidak verifika ninian presupostu, hanesan esplorasau ba Greater Sunrise no akordu ba konstrusaun gazodutu ida husi área Greater Sunrise ba Teritoriu Timor-Leste.

Iha ámbitu PNOT-TL nian, parte balun husi iniciativa sira ne'ebé asosiadu ho projetu ne'e konsidera iha Zona Funsional 4 (Suai) ne'ebé hetan ona benefísiu husi hadi'a aeroportu no konstrusaun trosu autoestrada ida – nune'e sidade Suai asume funsaun sentru urbanu ba apoiu indústria petrolífera iha Timor-Leste.

Ba ida-nee, iha importansia espesial atu identifika komponente sira husi Projetu Tasi-Mane ne'ebé sei mantein no dezenvolve no oinsá sei tradús iha Teritoriu, atu nune'e bele inkorpora iha ámbitu elaborasaun instrumentu planeamentu teritorial nian iha nivel munisípiu.



**ASAUN P11.1 Revizaun no implementasaun ba Planu Estratejiku Dezenvolvimentu Turizmu Timor-Leste**

<b>Medida</b>	MP.11	<b>Dominiu</b>	Produtivu
<b>Resposta ba Dezafiu sira</b>	DP.1, DP.3, DP.4	<b>Elementu sira MNOT-TL nian</b>	C1, C2, C4, C5, C6, C7, C8
<b>Tipolojia asaun nian</b>	Instrumentu sira polítika nian	<b>Nível Importánsia</b>	Importante
<b>Prioridade</b>	Kurtu Prazu	<b>Durasau (fulan)</b>	9
<b>Entidade Responsável</b>	Ministériu Turizmu, Komérsiu no Indústria		
<b>Entidades ne'ebé responsável mos</b>	Ministeriu Planu no Ordenamentu		
<b>Fonte Finansiamentu nian</b>	OJE		

**Fundamentasaun, Deskrisaun no Objektivu sira**

Planu Estratejiku Dezenvolvimentu Turizmu Timor-Leste nian (PEDT-TL) iha tinan 2016, ne'e hanesan parte ida husi Dekretu-Lei No. 24/2014, 3 setembru ne'ebé define regulamentu legál ba definisaun polítika turizmu iha Timor-Leste no:

- estabelese fundasaun ba polítika públiku turizmu nian, hodi define objetivu no prinsípiu sira ne'ebé bazeia ba turizmu;
- identifika instrumentu sira ne'ebé hakarak atu implementa, hanesan setór estratéjiku ida ba ekonomia nasional;
- define nu'udar instrumentu planeamentu turizmu nian Politika Nasional Turizmu (Rezolusaun Governu No. 16/2017, 5 abril), Planu Estratejiku Dezenvolvimentu Turizmu no Planu ba Ordenamentu Zona Turizmu Espesial (definidu husi PEDT-TL).

PEDT-TL 2016-2030, define medida polítika lubuk ida-ne'ebé sei dezenvolve ba períodu vijensia (aliña ho objetivu sira husi PED 2011-2030 nian), konsentra estratéjia dezenvolvimentu setór nian iha zona turístika tolu ne'ebé define hanesan área prioritaria sira ba nivel investimentu iha infraestrutur (asesibilidade no komunikasaun) no estrutura akomodasaun turístiku sira no iha nivel organizaun produdu turístiku sira no promosaun iha merkadu internasionál (Zona Sentral, Zona Leste no Zona Oeste).

Importánsia husi revizaun ba PEDT-TL mai husi nesesidade atu analiza importansia no aplikabilidade estratéjia ne'e nian ne'ebé define tiha ona, hodi haree ba evolusaun setór nian iha kontestu rejionál no mundial, no prosesu revizaun tenke garante aliñamentu ida-idak ho PDN 2023-2038, no ho matadalan sira ne'ebé mai husi MNOT-TL liuliu kona-ba espesializasaun produtiva ba Zona Funsional sira 5, 6, 9 no 11.



**ASAUN P11.2 Definisaun no regulamentasaun ba fatin sira ne'ebé iha interesse turístiku nasional**

<b>Medida</b>	MP.11	<b>Dominiu</b>	Produtivu
<b>Resposta ba Dezafiu sira</b>	DP.1, DP.3, DP.4	<b>Elementu sira MNOT-TL nian</b>	C1, C2, C4, C5, C6, C7, C8
<b>Tipolojia asaun nian</b>	Lejislativu no organizativu	<b>Nível Importánsia</b>	Komplementar
<b>Prioridade</b>	Kurtu Prazu	<b>Durasaun (fulan)</b>	9
<b>Entidade Responsável</b>	Ministériu Turizmu, Komérsiu no Indústria		
<b>Entidades ne'ebé responsável mos</b>			
<b>Fonte Financiamentu nian</b>	OJE		

**Fundamentasaun, Deskrisaun no Objektivu sira**

Definisaun kona-ba fatin interesse turístiku sira, ne'ebé rezulta husi estratéjia revizaun ba Setor nian (Asaun P11.1) bazeia ba inventáriu valór no rekursu sira ne'ebé potenciál turístiku sira, maske iha segmentu naran ida deit, oferese oportunidade ba dezenvolvimentu baze ekonómiku.

Objetivu husi regulamentu ba fatin hirak-ne'e mak atu garante:

- Disiplina no sustentabilidade ba esplorasau ekonómika;
- Prezervasaun no protesau ba valór sira;
- Kompatibilizasaun ba uzu sira;
- Definisaun tipuoljia emprendimentu no ekipamentu sira apoiu ba atividade turizmu;
- Definisaun ba karga utilizaun, wainhira aplikavel.

Aplikasaun regulamentu ne'e iha ámbitu nasional, nune'e orienta asaun entidade publika no privada sira-nian, iha nivel nasional no munisípiu no nivel lokal.

Nia aplikasaun mós tenke konsidera iha ámbitu instrumentu planeamentu teritorial nian iha nivel munisípiu.



**ASAUN P11.3 Elaborasaun Programa ba rehabilitasaun, rekuperasaun no manutensaun infraestrutur sira interese turístiku nian**

<b>Medida</b>	MP.11	<b>Dominiu</b>	Produtivu
<b>Resposta ba Dezafiu sira</b>	DP.1, DP.3, DP.4	<b>Elementu sira MNOT-TL nian</b>	C1, C2, C4, C5, C6, C7, C8
<b>Tipolojia asaun nian</b>	Operasional	<b>Nível Importánsia</b>	Komplementar
<b>Prioridade</b>	Médiu Prazu	<b>Durasau (fulan)</b>	9
<b>Entidade Responsável</b>	Ministériu Turizmu, Komérsiu no Indústria		
<b>Entidades ne'ebé responsável mos</b>			
<b>Fonte Finansiamentu nian</b>	OJE		

**Fundamentasaun, Deskrisaun no Objetivu sira**

Timor-Leste iha estrutura oin-oin kona-ba interese turístiku nian, ne'ebé distribui iha Teritoriu nasional tomak no ne'ebé rekoñese ona ninia poténsia ba desenvolvimentu atividade turístiku sira.

Ho objetivu atu garante desenvolvimentu progresivu no sustentavel iha setór turizmu iha segmentu oin-oin, presiza katak fatin sira ne'ebé iha interese turístiku nian oferese kondisaun dí'ak no seguransa konstante, nune'e bele garante kapasidade atu atrai vizitante sira iha parte prokura nian, no mós interese ekonómiku ba instalasaun atividade komplementár sira hanesan akomodasaun turístiku, restaurante, ekipamentu rekreasaun no lazer nian, no seluk tan, iha parte oferta nian.

Iha kontestu ida-nee, no nu'udar komplementu ba implementasaun estratéjia desenvolvimentu setór turizmu nian, propoin atu define programa ida ba rekuperasaun no manutensaun infraestrutur sira ne'ebé iha interese turístiku nian, ne'ebé sei jere husi autoridade sira, hamutuk ho autór privadu sira no entidade públiku munisípiu no lokal sira.



**ASAUN P12.1 Elaborasaun Programas Promosaun Turizmu Komunitáriu**

<b>Medida</b>	MP.12	<b>Dominiu</b>	Produtivu
<b>Resposta ba Dezafiu sira</b>	DP.1, DP.2, DP.3, DP.4	<b>Elementu sira MNOT-TL nian</b>	C1, C2, C4, C5, C7, C8
<b>Tipolojia asaun nian</b>	Instrumentu sira polítika nian	<b>Nível Importánsia</b>	Komplementar
<b>Prioridade</b>	Médiu Prazu	<b>Durasau (fulan)</b>	9
<b>Entidade Responsável</b>		Ministériu Turizmu, Komérsiu no Indústria	
<b>Entidades ne'ebé responsável mos</b>			
<b>Fonte Finansiamentu nian</b>		OJE	

**Fundamentasaun, Deskrisaun no Objektivu sira**

Kriasaun turizmu ho baze komunitaria ne'ebé sustentavel no lukrativu iha nivel lokál mai husi Politika Nasional Turizmu ba tinan 2030, ne'ebé publika iha tinan 2017.

Implementasaun turizmu komunitáriu ho kualidade lori benefísiu oioin ba Teritoriu, inklui:

- Asegura fahe benefísiu setór nian ba comunidade rurál sira, liuliu fó apoiu ba kooperativa rurál sira, hodi nune'e bele hamenus tendénsia ba ezodu rurál no makrosefalia iha Dili;
- Oferese produktu ida-ne'ebé la hanesan ho produktu ne'ebé iha kompetisaun rejionál sira, ne'ebé bazeia liu ba turizmu em massa;
- Kria insentivu finanseiru atu proteje biodiversidade iha ninia ekosistema sira;
- Estimula kriasaun empreza turizmu lokál sira ne'ebé bazeia iha comunidade, diversifika funsaun sira husi rede urbanu no povoamentu nian.

Pontu partida sira tenke identifika destinu turístiku komunitáriu sira ne'ebé iha poténsia boot liu, tanba nee, bele sai hanesan projetu-pilotu ida. Ba ida-nee, sei prepara Programa Turizmu Komunitaria sira, ne'ebé integra:

- Identifikasaun ba ativu kulturál sira, arkitektoniku, paisajen no rikusoin seluk ne'ebé atu hetan valór;
- Estabelesimentu Programa Asaun ida-ne'ebé integra medida no/ka asaun sira ba valorizasaun patrimóniu sira no mós medida/asaun komplementár kapasitasaun sira, inklui asaun formasaun sira;
- Kuantifikasaun ba rekursu tékniku, materiál no finanseiru sira ne'ebé presiza ba ezekusaun Programa Asaun;
- Estabelesimentu kódigu konduta no matadalan ba vizitante sira atu vizita comunidade sira;
- Estabelese kadru governasaun ba implementasaun Programa ne'e nian ne'ebé hatudu: ajente esensiál sira ne'ebé atu envolve; responsabilidade no forma sira husi artikulasaun iha nivel comunidade no iha artikulasaun ho Estadu; eventúal parseria sira ho setór privadu, inklui kooperativa sira, iha dezvoltamentu ba atrasaun turístiku sira ho baze komunitaria.

Programa Turizmu Komunitaria tenke dezenvolve no implementa husi comunidade lokál sira, ho apoiu tékniku husi Ministeriu Turizmu, Komersiu no Industria.

Iha fatin ne'ebé apropriadu, bele estabelese rede komunitária sira - konjuntu husi destinu turizmu komunitáriu sira ne'ebé bele funsiona hanesan rede ida, hodi hasae sinerjia no ekonomia eskala.

Nunee mos, Ministeriu Edukasaun, Juventude no Desportu tenke konsidera kriasaun kursu turizmu introdutóriu iha kurikulu ensinu sekundáriu.



**ASAUN P12.2 Kriasaun infraestrutur hodi suporta turizmu komunitáriu.**

<b>Medida</b>	MP.12	<b>Dominiu</b>	Produtivu
<b>Resposta ba Dezafiu sira</b>	DP.1, DP.2, DP.3, DP.4	<b>Elementu sira MNOT-TL nian</b>	C1, C2, C4, C5, C7, C8
<b>Tipolojia asaun nian</b>	Operasional	<b>Nível Importánsia</b>	Importante
<b>Prioridade</b>	Médu Prazu	<b>Durasau (fulan)</b>	18
<b>Entidade Responsável</b>	Ministériu Turizmu, Komérsiu no Indústria		
<b>Entidades ne'ebé responsável mos</b>			
<b>Fonte Finansiamentu nian</b>	OJE		

**Fundamentasaun, Deskrisaun no Objetivu sira**

Bazeia ba eziénsia turístiku atuál Timor-Leste iha fornimentu ne'ebé suficiente ba kuartu otél sira iha Dili no destinu turístiku prinsipál sira. Maske nunee, iha fatin sira-ne'e nia li'ur realidade la hanesan no asesu no vizita rejiaun sira ne'ebé dook liu iha nasaun ne'e sei nafatin sai dezafiu ida.

Nunee, atu promove turizmu komunitáriu, aleinde dezenvolve produdu no servisu turizmu nian husi comunidade sira, importante mos kria infraestrutur servisu lubuk ida ba turista sira, inklui:

- Infraestrutur no servisu mobilidade (infraestrutur estrada ho kondisaun di'ak no servisu transporte funksional);
- Ekipamentu báziku saúde no/ka solusaun asesu lalais ba ekipamentu iha eskala munisípiu ka nasional ida;
- Kualidade saneamentu no infraestrutur fornimentu bee;
- Akomodasaun no restorante turístiku - iha kontestu kulturál no senáriu comunidade lokal sira-nian;
- Servisu sira hanesan aluga karreta no ATM;

Kriasaun infraestrutur servisu hirak-ne'e ba turista sira bele materializadu iha investimentu diretu, maibé mós iha insentivu, parseria públiku-privadu no/ka sedensia rekursu nesesáriu sira. Asaun ne'e tenke komplementa ho asaun formasaun nian.

Kriasaun infraestrutur servisu hirak-ne'e ba turista sira, aleinde serve nu'udar apoiu ba atividade turístiku sira ne'ebé atu dezenvolve, fó benefísiu ba comunidade sira, kria empregu, fixa populasaun foin-sa'e sira no reforsa sentidu seguransa ba turista sira ne'ebé buka forma alternativa turizmu sira-ne'e hodi estraga modelu masifikadu tradisionál sira.

Asaun hirak-ne'e bele integra iha Programa Dinamizasaun Turizmu Komunitaria (P12.1).

Iha Ministeriu Turizmu, Komersiu no Industria nia responsabilidade, asaun ida-ne'e tenke dezenvolve iha parseria ho setór sira seluk iha Administrasaun Sentral no, liuliu, ho setór privadu lokal no nasional no ho comunidade lokal sira.



**ASAUN P13.1 Definisaun ba dalan no rota sira, preparasaun ba konteúdu no sinál sira**

<b>Medida</b>	MP.13	<b>Dominiu</b>	Produtivu
<b>Resposta ba Dezafiu sira</b>	DP.1, DP.2, DP.3, DP.4	<b>Elementu sira MNOT-TL nian</b>	C1, C2, C4, C5, C7, C8
<b>Tipolojia asaun nian</b>	Operasional	<b>Nível Importánsia</b>	Importante
<b>Prioridade</b>	Médu Prazu	<b>Durasau (fulan)</b>	12
<b>Entidade Responsável</b>	Ministériu Turizmu, Komérsiu no Indústria		
<b>Entidades ne'ebé responsável mos</b>			
<b>Fonte Finansiamentu nian</b>	OJE		

**Fundamentasaun, Deskrisaun no Objétivu sira**

Rota Turizmu nian hanesan iniciativa atu halibur atividade no atrasaun oioin ho tema ida-ne'ebé unifikadu no nune'e estimula oportunidade empresarial sira liuhosi dezenvolvimentu produktu no servisu apoiu sira (Greffe, 1994).

Rota sira-ne'e promove turizmu lokal, fornese divulgasaun ba vizitante sira no dispersaun reseita husi turizmu, diseminaun valór sira, atrasaun sira no karakterístika sira ne'ebé menus koñesidu iha negósiu/produktu turizmu nian, aumentu iha tempu no despeza turístiku sira-nian, atraí turista foun no *repeat visitors* sira no reforsa sustentabilidade ekonómika produktu turizmu nian. Sira mós sai hanesan oportunidade ida atu forma parseria sira ba dezenvolvimentu lokál no vantajen kompetitivu liuhosi *clusters* lokál sira. Rota sira ne'e hatee destinu hanesan instrumentu ida ba prezervasaun ambiente naturál no kulturál sira, envolve membru comunidade sira iha foti desizaun, hamosu rendimentu lokál no kria empregu.

Tanba nee, definisaun ba rota turístiku sira tenke inklui:

- Identifikasaun ba patrimóniu turístiku lokál sira ne'ebé bele halibur ba produktu integradu no koerente ida;
- Kapasidade transporte aereu nivel nasional no rekezitu infraestrutura asesu lokál sira;
- Planeamentu fíziku ba rota, informasaun no promosaun ba rota no kriaun sinál turizmu/informasaun kona-ba tema rota nian;
- Analize merkadu - komprende turista ka vizitante alvu rota nian;
- Mobilizasaun ba ajente oioin ne'ebé bele integra rota ne'e no halo rota ne'e sai riku;
- Kriaun instituisaun lokál sira - hanesan asosiasaun ka parseria turístiku sira ne'ebé iha kapasidade atu halibur ema oioin iha rota laran, jere no promove rota nee;
- Diseminaun padraun kualidade turizmu nian entre parte interesada sira iha rota;
- Divulgasaun rota turístiku iha nivel nasional no internasional.

Lidera husi Ministeriu Turizmu, asaun ida-ne'e bele konta ho kooperasaun husi Ministeriu Ensinu Superior, Siensia no Kultura no/ka Sekretariu Estadu Ambiente no entidade sira ne'ebé representa autoridade lokál sira.



**ASAUN P13.2 Kriasaun Sentru Interpretasaun**

<b>Medida</b>	MP.13	<b>Dominiu</b>	Produtivu
<b>Resposta ba Dezafiu sira</b>	DP.1, DP.2, DP.3, DP.4	<b>Elementu sira MNOT-TL nian</b>	C1, C2, C4, C5, C7, C8
<b>Tipolojia asaun nian</b>	Operasional	<b>Nível Importánsia</b>	Importante
<b>Prioridade</b>	Médu Prazu	<b>Durasau (fulan)</b>	18
<b>Entidade Responsável</b>		Ministériu Turizmu, Komérsiu no Indústria	
<b>Entidades ne'ebé responsável mos</b>			
<b>Fonte Finansiamentu nian</b>		OJE	

**Fundamentasaun, Deskrisaun no Objétivu sira**

Sentru Interpretativu mak ekipamentu muzeu ida-ne'ebé foka liu ba fahe koñesimentu kona-ba patrimóniu kulturál no/ka naturál sira, hodi justifika iha fatin sira ne'ebé iha interese kulturál, istóriku ka naturál ne'ebé substantivu. Ida ne'e mosu nu'udar solusaun viavel ida ba komunikasaun informasaun ne'ebé efetivu kona-ba patrimóniu iha área rurál sira ne'ebé rekursu la suficiente atu instala muzeu tradisionál ida, kompletu no iha ne'ebé patrimóniu kulturál no/ka naturál bele sai fatór importante ida ba desenvolvimentu turizmu.

- Kriasaun Sentru Interpretativu sira-nian objetivu mak:
- Promove Timor-Leste nia patrimóniu nu'udar patrimóniu ne'ebé asosiadu direktamente ho promosaun ba vizita no desenvolvimentu lokal;
  - Aumenta interese kulturál no turístiku iha rejiaun alvu sira;
  - Hametin imajen kulturál no turistika nasional.
- Projetu ida atu kria Sentru Interpretativu ida, depende ba objetu interpretasaun no valorizasaun nian, tenke inklui:
- Komponente muzeografia:
    - Estratejia Muzeolojika no Muzeografika;
    - Konsepsaun espasu espozisaun;
    - Projetu Infografiku;
    - Projetu komunikasaun no divulgasaun;
    - Jestaun no tratamentu ba projetu no konteúdu sira;
    - Konteudu;
    - Mobiliariu no estrutura espozisaun;
    - Sinal.
  - Servisu Sivil (Edifikadu): koalia konabá edifisiu foun ka rehabilitasaun/adaptasaun ba edifisiu ne'ebé eziste ona, tenke integra, se justifika, projetu ezekusaun, inklui arkitetura no especialidade. Liña arkitektonika ne'e tenke integra iha área sira-ne'e nia laran, hodi hadi'a konjuntu ne'ebé insere ba.

Sentru Interpretativu ne'e tenke asesivel ba meu terestre sira no bele akompaña vizitante no traballador sira ne'ebé ho mobilidade kondisionada.

Manutensaun ba tipu fatin ida-ne'e presiza jestaun ativu husi tékniku sira ne'ebé kualifikadu duni, nune'e bele nesesáriu atu dezenvolve tipu abilidade sira hanesan nee.

Lidera husi Ministeriu Turizmu, asaun ne'e bele konta ho koperasaun Ministeriu Ensino Superior, Siensia no Kultura no/ka Sekretariu Estadu Ambiente, depende ba tipu valór ne'ebé hakarak atu projeta (kultural ka naturál), no entidade sira ne'ebé reprezenta poder lokal.





### **3.4 Domíniu Infraestrutura no Ekipamentu**

Ba Domíniu Infraestrutura no Ekipamentu, iha ona Medida Planeamentu 14 ne'ebé define relasaun ho dezafiu espesífiku sira ba domíniu ida-ne'e no komponente sira husi MNOT-TL representa iha Tabela 3-7.

Medida Planeamentu ba Domíniu Infraestrutura no Ekipamentu hamutuk 15 ne'e korresponde ba asaun 25 ne'ebé lista ona iha Tabela 3-8 ne'ebé nia deskrisaun lista ona iha Kapítulu 3.4.1.





Tabela 3-7 – Resposta medida sira ba dezafiu iha Dominiu Infraestrutura no Ekipamentu no ho componente sira MNOTL-TL nian

	DEZAFIU SIRA DOMINIU INFRAESTRUTURA NO EKIPAMENTU				KOMPONENTE SIRA MNOT-TL NIAN										
	DIE1. Racionaliza macroestrutura husi infraestrutura no ekipamentu prinsipal ba suporte	DIE2. Garante integrasaun estrutura rodoviária atual	DIE3. Promove aproveitamentu fonte enerjetika renovalvel sira	DIE4. Promove Sistema Abastesimentu Be'e no Saneamentu	C1. Zonamentu Funcional	C2. Sinerjia no Komplementaridade	C3. Protesaun agrícola	C4. Konetividade ámbitu Nacional	C5 Rede urbana	C6 Enerjia Renovável	C7 Jestaun reziúduo	C8 Konservasaun natureza	C9 Salvaguarda rejime hídriku	C10 Protesaun Rai	C11. Zona Risku Nat. Estruturante
<b>MEDIDA SIRA</b>															
<b>MIE 1.</b> Defini dokumentu Integrador ba <b>Infraestrutura sira ho dimensaun bo'ot</b>	✓	✓	✓	✓		✓			✓	✓					
<b>MIE 2.</b> Implementa <b>regulamentasaun ba reabilitasaun no konstrusaun estrada</b>	✓	✓							✓						
<b>MIE 3.</b> Elabora <b>estudu ba infraestrutura komunikasaun foun sira</b>	✓	✓							✓	✓					
<b>MIE 4.</b> Implementa <b>Sistema monitorizasaun transporte</b>	✓								✓						
<b>MIE 5.</b> Promove <b>kriasaun infraestrutura no sistema atu apoia uzu transporte koletivu sira</b>	✓								✓	✓					
<b>MIE 6.</b> Asegura <b>operasionalizasaun Portu Tibar nian</b>	✓	✓	✓	✓	✓	✓			✓						



	DEZAFIU SIRA DOMINIU INFRAESTRUTURA NO EKIPAMENTU				KOMPONENTE SIRA MNOT-TL NIAN										
	DIE1. Racionaliza macroestrutura husi infraestrutur no ekipamentum prinsipal ba suporte	DIE2. Garante integrasaun estrutur rodoviária atual	DIE3. Promove aproveitamentu fonte enerjetika renovalvel sira	DIE4. Promove Sitema Abastesimentu Be'e no Saneamentu	C1. Zonamentu Funcional	C2. Sinerjia no Komplementaridade	C3. Protesaun agríkola	C4. Konetividade âmbito Nasional	C5 Rede urbana	C6 Enerjia Renovável	C7 Jestaun rezíduo	C8 Konservasaun natureza	C9 Salvaguarda rejime hidríku	C10 Protesaun Rai	C11. Zona Risku Nat. Estruturante
<b>MEDIDA SIRA</b>															
<b>MIE 7.</b> Elabora no aprova <b>Planu Sektorial ba Produsaun, Konsumu, no Distribuisaun Enerjia Elétrica</b>	✓		✓						✓						
<b>MIE 8.</b> Promove <b>uzu enerjia renovável</b>			✓						✓						
<b>MIE 9.</b> Implementa <b>solusaun koletiva sira ho autonomia ba rekolha no tratamentu be'e rezidual, solusaun koletiva ba abastesimentu be'e</b>				✓					✓			✓			
<b>MIE 10.</b> Elabora <b>estudu kona-bá orijen be'e</b>				✓					✓			✓			
<b>MIE 11.</b> Elabora <b>planu Abastesimentu Be'e no Saneamentu Be'e Rezidual</b>				✓					✓						
<b>MIE 12.</b> Kria <b>korredor komunikasaun ba pasajen fibra optika</b>	✓						✓								



	DEZAFIU SIRA DOMINIU INFRAESTRUTURA NO EKIPAMENTU				KOMPONENTE SIRA MNOT-TL NIAN										
	DIE1. Racionaliza macroestrutura husi infraestrutura no ekipamentum prinsipal ba suporte	DIE2. Garante integrasaun estrutura rodoviária atual	DIE3. Promove aproveitamentu fonte enerjetika renovalvel sira	DIE4. Promove Sitema Abastesimentu Be'e no Saneamentu	C1. Zonamentu Funcional	C2. Sinerjia no Komplementaridade	C3. Protesaun agrikola	C4. Konetividade ámbitu Nasional	C5 Rede urbana	C6 Enerjia Renovável	C7 Jestaun reziduo	C8 Konservasaun natureza	C9 Salvaguarda rejime hidriku	C10 Protesaun Rai	C11. Zona Risku Nat. Estruturante
<b>MEDIDA SIRA</b>															
<b>MIE 13.</b> Difini modelu planeamentu no programasaun ba rede ekipamentu koletivu iha nível nasional no nível munispál	✓				✓				✓						
<b>MIE 14.</b> Elabora planu integradu infraestrutura no ekipamentu sira iha ambitu munispál	✓				✓				✓						
<b>MIE 15.</b> Asegura operasionalidade rede ekipamentu seguransa no kontrolu migratoriu	✓					✓									



Asaun sira Dominiu Infraestrutura no Ekipamentu tuir Medida Planeamentu sira mak hanesan tuir mai ne'e (Tabela 3-8 - :

**Tabela 3-8 - Asaun sira tuir medida planeamentu iha Dominiu Infraestrutura no Ekipamentu sira**

MEDIDA SIRA	ASAUN SIRA
<b>MIE 1.</b> Defini dokumentu Integrador ba Infraestrutura sira ho dimensaun bo'ot	<b>IE1.1</b> Levantamentu Infraestrutura sira ho dimensaun bo'ot
	<b>IE1.2</b> Delimitasaun área reserva ba utilizausaun no espansaun infraestrutura boot
<b>MIE 2.</b> Implementa regulamentasaun ba rehabilitasaun no konstrusaun estrada sira	<b>IE2.1</b> Levantamentu pontu kritiku sira ba rehabilitasaun ka retifikasaun rede viária
	<b>IE2.2</b> Estudu ba definisaun prosedimentu sira ne'ebé tenke foti atu hamenus problema sira ne'ebé tenke rezolve iha rede viaria no ba konstrusaun sira tuir mai
<b>MIE 3.</b> Elabora estudu ba infraestrutura komunikausaun foun sira	<b>IE3.1</b> Realiza estudu atu analiza viabilidade no halo definisaun ba trasadu husi Eixo Viáriu Foun
	<b>IE3.2</b> Realiza estudu atu halo karakterizasaun no dimensionamentu integradu ba infraestrutura portuaria no aeroportuaria foun
<b>MIE 4.</b> Implementa Sistema monitorizasaun transporte	<b>IE4.1</b> Estudu no implementasaun prosesu rekolha dadu trafegu pasajeiru no merkadoria sira atu dezenvolve sistema informasaun atu suporta tarefa monitorizasaun
<b>MIE 5.</b> Promove kriasaun infraestrutura no sistema atu apoia uzu transporte koletivu	<b>IE5.1</b> Elabora projetu infraestrutura modelu atu suporta transporte publiku sira no halo planu ba rede lokalizasaun infraestrutura pinsipal sira
<b>MIE 6.</b> Asegura operacionalizasaun Portu Tibar nian	<b>IE6.1</b> Fó responsabilidade monitorizasaun no asesu infraestrutura sira atu suporta Portu Tibar, nune'e mos sira besik Portu refere
<b>MIE 7.</b> Elabora no aprova Planu Sektorial ba Produsaun, Konsumu, no Distribuisaun Enerjia Elétrika	<b>IE7.1</b> Elaborasau Planu Sektorial ba Produsaun, Distribuisaun no Konsumu Enerjia Elétrika no integra componente fonte enerjia renovavel sira
<b>MIE 8.</b> Promove utilizausaun enerjia renovável	<b>IE8.1</b> Projetu ba solusaun teknika sira no regulamentasaun ba promosaun utilizausaun fonte enerjia renovavel sira
	<b>IE8.2</b> Implementa projetu sira enerjia renovavel nian
<b>MIE 9.</b> Implementa solusaun koletiva sira ho autonomia ba rekolha no tratamentu be'e rezidual, solusaun koletiva ba abastesimentu be'e	<b>IE9.1</b> Halo revizaun ba Politika Nasionál Be'e no Saneamentu Baziku
	<b>IE9.2</b> Estabelese Programa nasional ida ba rekolha no tratamentu be'e rezidual sira
<b>MIE 10.</b> Elabora estudu kona-bá orijen be'e	<b>IE10.1</b> Estudu avaliausaun no viabilidade husi orijen seluk ba be'e ho sustentabilidade
	<b>IE10.2</b> Reforsa kontrolo qualidade ba be'e sira ne'ebé sei distribui
<b>MIE 11.</b> Elabora planu Abastesimentu Be'e no Saneamentu Be'e Rezidual	<b>IE11.1</b> Elaborasaun planu sira abastesimentu bee no saneamentu ba bee rezidual sira ba munisipiu hotu
	<b>IE11.2</b> Modernizasaun sistema tratamentu bee, saneamentu no drenajen iha Díli
<b>MIE 12.</b> Kria korredor komunikausaun ba pasajen fibra optika	<b>IE12.1</b> Elabora planu ba rede komunikausaun fibra optika nian asosia ba infraestrutura viária sira
<b>MIE 13.</b> Difini modelu planeamentu no programasaun ba rede ekipamentu koletivu iha nível nasional no nível munispál	<b>IE13.1</b> Revizaun Planu Sektorial sira iha dominiu sosial
	<b>IE13.2</b> Elabora Programa Nasionál Rede Eskolar
	<b>IE13.3</b> Elaborasaun Programa Nasionál konaba Rede publika ekipamentu ensinu superior
	<b>IE13.4</b> Elabora Programa Nasionál Rede Saúde
<b>MIE 14.</b> Elabora planu integradu infraestrutura no ekipamentu sira iha ambitu munispál	<b>IE14.1</b> Elabora Planu Integradu ba Infraestrutura no Ekiplamentu iha munisipiu
<b>MIE 15.</b> Asegura operacionalidade rede ekipamentu seguransa no kontrolu migratoriu	<b>IE15.1</b> Avaliausaun no melloria ekipamentu sira kontrolu fronteira nian



### 3.4.1 Ficha Asaun

Tuir mai sei apresenta Ficha Asaun Dominiu Infraestrutura no Ekipamentu.

ASAUN		IE1.1 Levantamentu ba Infraestrutura Boot sira	
Medida	MIE1	Dominiu	Infraestrutura no Ekipamentu
Resposta ba Dezafiu sira	DIE1, DIE2, DIE3, DIE4	Elementu sira MNOT-TL nian	C2, C4, C6, C7
Tipolojia asaun nian	Operasional	Nível Importánsia	Importante
Prioridade	Kurtu Prazu	Durasaun (fulan)	12
Entidade Responsável		Ministeriu Obras Publikas	
Entidades ne'ebé responsável mos			
Fonte Finansiamentu nian		OJE	
<b>Fundamentasaun, Deskrisaun no Objektivu sira</b>			
<p>Asaun ida-ne'e ho objetivu atu kompleta falta informasaun organizadu, kompletu no konsentradu kona-ba infraestrutura boot sira ne'ebé eziste no projeta ona.</p> <p>Tarefa inisiál mak atu kria estrutura arkivu dijital no elementu informasaun ne'ebé atu rekolla.</p> <p>Levantamentu infraestrutura sira-ne'e sei hala'o iha faze dahuluk, iha eskritóriu ida no sei konsiste husi koleasaun dados tékniku sira husi infraestrutura sira, ne'ebé esensiál tebes ba lokalizasaun no kapasidade servisu sira.</p> <p>Iha faze daruak, karik bele mos prezisa hala'o levantamentu ba terunu, ba pozisaun ka ba karakterístika sira seluk.</p> <p>Informasaun sira-ne'e tenke disponivel <i>online</i>, liuhusi asesu autorizadu, ne'ebé esensiál tebes ba vizualizasaun jeográfika.</p> <p>Ho ida-nee, ema sira ne'ebé envolve iha teritoriu ne'e sei fasil atu hatene saida mak eziste ka prevee ona iha área ne'ebé sira planeia atu hala'o asaun ida.</p> <p>Maske asaun ne'e intensidade boot liu iha faze inisiál sira, maibé asaun ne'e hanesan asaun ida-ne'ebé kontínua, tanba informasaun ne'e prezisa atualiza beibeik.</p>			



**ASAUN IE1.2 Delimitasaun área reserva ba utilizaun no espansaun infraestrutur boot**

<b>Medida</b>	MIE1	<b>Dominiu</b>	Infraestrutur no Ekipamentu
<b>Resposta ba Dezafiu sira</b>	DIE1, DIE2, DIE3, DIE4	<b>Elementu sira MNOT-TL nian</b>	C2, C4, C6, C7
<b>Tipolojia asaun nian</b>	Operasional	<b>Nível Importánsia</b>	Importante tebes
<b>Prioridade</b>	Kurtu Prazu	<b>Durasaun (fulan)</b>	6
<b>Entidade Responsável</b>		Ministeriu Planu no Ordenamentu	
<b>Entidades ne'ebé responsável mos</b>			
<b>Fonte Finansiamentu nian</b>		OJE	

**Fundamentasaun, Deskrisaun no Objétivu sira**

Asaun ida-ne'e mai husi implementasaun asaun IE1.1, nu'udar baze informasaun esensiál ba implementasaun ida-idak no ne'ebé sei kontinua to'o ohin loron, levantamentu ba infraestrutur boot sira ne'ebé eziste no projeta ona. Tanba nee, bazeia ba informasaun kona-ba infraestrutur boot sira ne'ebé eziste no projeta ona, presiza dezeña área reserva sira ba funsiamentu atual, tuir indikasaun legál ka tékniku, no ba eventuál prosesu ba espansaun. Informasaun ne'e mós tenke disponivel *online*, liuhusi asesu autorizadu, hamutuk ho levantamentu infraestrutur sira. Maske asaun ne'e intensidade boot liu iha faze inisiál sira, maibé asaun ne'e hanesan asaun ida-ne'ebé kontinua, tanba informasaun ne'e presiza atualiza beibeik.





**ASAUN IE2.1 Levantamentu ba Pontu Krítiku sira Reabilitasaun ka Retifikasaun Rede Estrada nian**

<b>Medida</b>	MIE2	<b>Dominiu</b>	Infraestrutura no Ekipamentu
<b>Resposta ba Dezafiu sira</b>	DIE1, DIE2	<b>Elementu sira MNOT-TL nian</b>	C4
<b>Tipolojia asaun nian</b>	Operasional	<b>Nível Importánsia</b>	Importante
<b>Prioridade</b>	Kurtu Prazu	<b>Durasaun (fulan)</b>	12
<b>Entidade Responsável</b>	Ministeriu Obras Publikas		
<b>Entidades ne'ebé responsável mos</b>			
<b>Fonte Finansiamentu nian</b>	OJE		

**Fundamentasaun, Deskrisaun no Objektivu sira**

Asaun ne'e ho objektivu atu apoia programa asaun sira ba manutensaun no hadi'a nivel servisu iha rede estrada. Ida ne'e kompostu husi rekolla, husi situasaun agora no istóriu, lokalizasaun no karakterístika rede estrada nian iha fatin sira ne'ebé akontese situasaun degradasaun, inseguransa no intransitabilidade, temporáriu ka permanente. Maske asaun ne'e intensidade boot liu iha faze inisiál sira, maibé asaun ne'e hanesan asaun ida-ne'ebé kontínua, tanba informasaun ne'e presiza atualiza beibeik.

Realizasaun asaun nee, ne'ebé mak Ministeriu Obras Publikas nia responsabilidade, tenke hetan partisipasaun husi entidade sira ne'ebé representante poder lokal.



**ASAUN IE2.2** Estudu atu define prosedimentu sira ne'ebé sei adopta ba rezolve problema sira iha rede estrada no ba konstrusaun sira iha futuru

<b>Medida</b>	MIE2	<b>Dominiu</b>	Infraestrutura no Ekipamentu
<b>Resposta ba Dezafiu sira</b>	DIE1, DIE2	<b>Elementu sira MNOT-TL nian</b>	C4
<b>Tipolojia asaun nian</b>	Operasional	<b>Nível Importánsia</b>	Importante
<b>Prioridade</b>	Kurtu Prazu	<b>Durasaun (fulan)</b>	9
<b>Entidade Responsável</b>	Ministeriu Obras Publikas		
<b>Entidades ne'ebé responsável mos</b>			
<b>Fonte Finansiamentu nian</b>	OJE		

**Fundamentasaun, Deskrisaun no Objetivu sira**

Rekoñese katak rede estrada nasional, tanba karakteristika Teritoriu nian, apresenta vulnerabilidade no ezije operasaun manutensaun permanente hodi asegura tranzitabilidade, asaun ida-ne'e ninia objetivu mak atu halo intervensaun koretiva no konstrusaun iha futuru sai eficiente no efikas liu.

Bazeia ba informasaun ne'ebé halibur ona iha asaun IE2.1, asaun ida ne'e ninia objetivu mak atu define karakteristika téknika konstrutiva sira ne'ebé responde no prevene situasaun degradasaun ne'ebé tipiku liu.

Realizasaun asaun nee, ne'ebé mak Ministeriu Obras Publikas nia responsabilidade, tenke hetan partisipasaun husi entidade sira ne'ebé representa poder lokal.



**ASAUN IE3.1 Halo estudu ida konaba análise viabilidade no definisaun ba trasadu Eixo Viáriu Foun sira**

<b>Medida</b>	MIE3	<b>Dominiu</b>	Infraestrutura no Ekipamentu
<b>Resposta ba Dezafiu sira</b>	DIE1, DIE2	<b>Elementu sira MNOT-TL nian</b>	C4, C5
<b>Tipolojia asaun nian</b>	Operasional	<b>Nível Importánsia</b>	Importante tebes
<b>Prioridade</b>	Imediata	<b>Durasaun (fulan)</b>	12
<b>Entidade Responsável</b>		Ministeriu Obras Publikas	
<b>Entidades ne'ebé responsável mos</b>			
<b>Fonte Finansiamentu nian</b>		OJE	

**Fundamentasaun, Deskrisaun no Objétivu sira**

Rede estrada Timor-Leste nian karakteriza ho kapilaridade signifkante ne'ebé garante asesu ba Teritoriu tomak. Maibe, iha nivel servisu ne'ebé ki'ik, tanba problema kualidade no tranzitabilidade, la eficiente iha ligasaun direta entre sentru boot sira. Iha kontestu ida-ne'e mak MNOT-TL apresenta, nu'udar proposta ordenamentu, kriasaun eixo estrada foun tolu:

- NEV1 - ligasaun husi mota Loes ba Suai, ne'ebé hamenus tempu signifkante entre Dili-Maliana no Dili-Suai, no mós iha amplitude desnível ne'ebé ki'ik liu kompara ho dalan tradisionál liuhusi foho;
- NEV2 - Entre Suai no Baucau, ho objetivu atu hamenus tempu viajen entre fatin hirak-ne'e ne'ebé sei sai polo ba atividade industriál no, liu-liu, atu evita zona inundasaun sira ne'ebé hakotu estrada beibeik. Ligasaun ne'e hamutuk ho estrada Viqueque-Baucau, ne'ebé presiza hadi'a;
- NEV3 - Entre Portu Tibar no Baucau, ho objetivu atu hasai tráfikú sasán todan husi Dili no, liu fali husi la liu husi dala atual maibé liu fali husi dalan interior nian, hodi salvaguarda faixa kosteira.

Proposta sira kona-ba eixo estrada foun sira NEV1, NEV2 e NEV3 halo ona ho trasadu indikativu sira ne'ebé rekere análise tékniku kle'an no estudu jeotejniku sira, atu avalia arranju sira, kustu konstrusaun ne'ebé asosiadu no prazu ezeusaun ba obra sira.



**ASAUN IE3.2 Halo estudu kona-ba karakterizasaun no dimensionamentu integradu ba infraestrutura foun sira portu no aeroportu sira**

<b>Medida</b>	MIE3	<b>Dominiu</b>	Infraestrutura no Ekipamentu
<b>Resposta ba Dezafiu sira</b>	DIE1, DIE2	<b>Elementu sira MNOT-TL nian</b>	C4, C5
<b>Tipolojia asaun nian</b>	Operasional	<b>Nível Importánsia</b>	Importante
<b>Prioridade</b>	Kurtu Prazu	<b>Durasau (fulan)</b>	9
<b>Entidade Responsável</b>	Ministeriu Obras Publikas		
<b>Entidades ne'ebé responsável mos</b>			
<b>Fonte Finansiamentu nian</b>	OJE / ADB		

**Fundamentasaun, Deskrisaun no Objektivu sira**

Infraestrutura balun ne'ebé integra iha MNOT-TL ne'ebé maka foin lalais ne'e harii (Portu Tibar no aeroportu sira iha Suai no Oe-Cusse Ambeno), seluk iha prosesu renovasaun (Aeroportu Dili) ka sei renova iha tempu badak (Aeroportu Baucau).

Iha infraestrutura sira ne'ebé sei esensialmente foun, ho Portu Suai/Betano no aerodromu no heliporte oin-oin, ne'ebé presiza estudu kona-ba medida integradu ho koñesimentu kona-ba kapasidade servisu ba buat ne'ebé eziste ona, aleinde, ho utilizaun efektivu no no prevista ba ida ne'ebé eziste ona.

Ba ida-nee, importante tebes atu estuda infraestrutura foun sira kona-ba transporte tomak, molok hahú halo elaborasaun ba projetu ida-idak.



**ASAUN IE4.1** Estudu no implementasaun ba prosesu halibur dadus kona-ba tráfgu pasajeiru no merkadoria sira no dezvoltimentu sistema informasaun ida atu suporta knaar monitorizasaun.

<b>Medida</b>	MIE4	<b>Dominiu</b>	Infraestrutura no Ekipamentu
<b>Resposta ba Dezafiu sira</b>	DIE1	<b>Elementu sira MNOT-TL nian</b>	C4
<b>Tipolojia asaun nian</b>	Operasional	<b>Nível Importánsia</b>	Komplementar
<b>Prioridade</b>	Médio	<b>Durasau (fulan)</b>	12
<b>Entidade Responsável</b>		Ministériu Transporte no Komunikasaun	
<b>Entidades ne'ebé responsável mos</b>			
<b>Fonte Finansiamentu nian</b>		OJE / ADB	

**Fundamentasaun, Deskrisaun no Objektivu sira**

Asaun ida-ne'e justifika husi nesesidade atu iha informasaun ne'ebé atualizadu no fasil asesu kona-ba utilizaun infraestrutura transporte nian no, iha tempu hanesan, iha indikadór indiretu sira kona-ba atividade ekonómika.

Asaun ne'e envolve:

- mobilizasaun entidade oioin;
- dezvoltimentu prosesu sira ne'ebé automatiku liu ba rekolla informasaun;
- dezvoltimentu sistema konsultasaun integradu ida-ne'ebé disponivel online ho asesu autorizadu.

Maske asaun ne'e intensidade boot liu iha faze inisiál sira, maibé asaun ne'e hanesan asaun ida-ne'ebé kontínua, tanba informasaun ne'e presiza atualiza beibeik.



**ASAUN IE5.1** **Elabora projetu infrastrutura padraun atu suporta transporte públiku no planeia rede lokalizasaun ba infrastrutura prinsipál sira**

<b>Medida</b>	MIE5	<b>Dominiu</b>	Infrastrutura no Ekipamentu
<b>Resposta ba Dezafiu sira</b>	DIE1	<b>Elementu sira MNOT-TL nian</b>	C4, C5
<b>Tipolojia asaun nian</b>	<i>Operasional</i>	<b>Nível Importánsia</b>	<i>Komplementar</i>
<b>Prioridade</b>	Longu Prazu	<b>Durasau (fulan)</b>	12
<b>Entidade Responsável</b>		Ministériu Transporte no Komunikaun	
<b>Entidades ne'ebé responsável mos</b>		Ministeriu Obras Publikas; Ministeriu Planu no Ordenamentu	
<b>Fonte Finansiamentu nian</b>		OJE / ADB	

**Fundamentasaun, Deskrisaun no Objétivu sira**

Aumentu iha mobilidade regulár populasaun nian mak fatór ida-ne'ebé kontribui ba hadi'a kondisaun moris, liuliu iha área rurál sira. Entre fatór sira seluk, aumentu iha mobilidade regulár populasaun nian depende ba ezisténsia sistema transporte públiku ida-ne'ebé suporta husi infrastrutura adekua, padraun no distribuisaun jeográfika ida-ne'ebé korresponde ba poténsial prokura nian.

Iha kontestu ida nee, propoin ona definisaun rede ida ba infrastrutura prinsipál sira ne'ebé apoia sistema transporte públiku, hahú husi identifikasaun ba fatin sira ne'ebé adekua liu ba instalasaun ida-idak, asosiadu ho definisaun ba projetu sira ne'ebé padraun tuir lokalizasaun, dimensaun no prokura.

Nunee, no tuir Opsaun Boot sira Planu nian (GOP) husi VIII Governu Konstitusional Timor-Leste ba tinan 2024, propoin mos konstrusaun ba infrastrutura sira hanesan tuir mai nee:

- terminal rodoviaru nasional iha Hera no Manleuana
- terminal rodoviaru rejional sira iha Maubisse, Suai, Maliana, Baucau, Lospalos no Viqueque.

Ida-ne'e asaun ida-ne'ebé dezenvolve husi Ministeriu Transporte no Komunikaun no Ministeriu Obras Publikas, ida-ne'e tenke artikula ho Ministeriu Planu no Ordenamentu, nune'e mós ho entidade sira ne'ebé representa podér lokal.



**ASAUN IE6.1 Fo responsabilidade ba monitorizasaun asesu no apoiu ba infraestrutura sira apoiu nian ba Portu de Tíbar, aleinde sira ne'ebé besik ba Portu**

<b>Medida</b>	MIE6	<b>Dominiu</b>	Infraestrutura no Ekipamentu
<b>Resposta ba Dezafiu sira</b>	DIE1, DIE2, DIE3, DIE4	<b>Elementu sira MNOT-TL nian</b>	C1, C2, C4
<b>Tipolojia asaun nian</b>	Operasional	<b>Nível Importánsia</b>	Importante tebes
<b>Prioridade</b>	Imediata	<b>Durasaun (fulan)</b>	6
<b>Entidade Responsável</b>	Ministériu Transporte no Komunikasaun		
<b>Entidades ne'ebé responsável mos</b>	Ministeriu Obras Publikas		
<b>Fonte Finansiamentu nian</b>	OJE		

**Fundamentasaun, Deskrisaun no Objektivu sira**

Portu Tíbar nu'udar infraestrutura importante hanesan unidade iha sistema lojística nasional nian, hodi asegura fornimentu sasán no produsaun nasional ne'ebé ba esportasaun.

Klasifikadu hanesan Portu Nasional iha rede Portu sira nasaun nee nian, importánsia husi infraestrutura ne'e la'o liu viziñansa sira besik, nune'e tenke haree hanesan sistema estrada no infraestrutura ne'ebé halo iradia husi Tíbar ba Teritoriu nasional sira seluk.

Bazeia ba komprensuaun ida-ne'e mak presiza fó responsabilidade no termu referénsia ba prosedimentu sira hodi monitoriza uzu di'ak no kondisaun operasionál tranzitu sasán hosi no ba Tíbar.



**ASAUN IE7.1 Elaborasaun Planu Setorial ba Produsaun, Distribuisaun no Konsumu Enerjia Eletridade, ne'ebé integra komponente husi fontes enerjia renovavel sira**

<b>Medida</b>	MIE7	<b>Dominiu</b>	Infraestrutura no Ekipamentu
<b>Resposta ba Dezafiu sira</b>	DIE1, DIE3	<b>Elementu sira MNOT-TL nian</b>	C6
<b>Tipolojia asaun nian</b>	Instrumentu sira polítika nian	<b>Nível Importánsia</b>	Importante
<b>Prioridade</b>	Médu Prazu	<b>Durasaun (fulan)</b>	12
<b>Entidade Responsável</b>		Ministeriu Obras Publikas	
<b>Entidades ne'ebé responsável mos</b>		Ministeriu Planu no Ordenamentu	
<b>Fonte Finansiamentu nian</b>		OJE	

**Fundamentasaun, Deskrisaun no Objektivu sira**

PNOT-TL identifika fatin oioin ne'ebé iha poténsia ba instalasaun unidade produsaun eletridade husi fonte renovavel sira, no iha mós estudu oioin ba utilizaun enerjia hidrika, solar, eolika, jeotermiku no biomasa.

Proposta asaun ne'e kompostu husi definisaun Planu Setor Enerjetiku, ne'ebé:

- hala'o estudu konsolidasaun ida kona-ba tipolojia no fatin projetu produsaun eletridade ne'ebé atu hala'o no sira-nia fatin;
- define ona programa asaun ba definisaun no implementasaun projetu produsaun, distribuisaun no konsumu eletridade nian.





**ASAUN IE8.1** Dezenvolve solusaun téknika no regulamentu sira atu promove utilizaun fonte enerjia renovavel sira

<b>Medida</b>	MIE8	<b>Dominiu</b>	Infraestrutura no Ekipamentu
<b>Resposta ba Dezafiu sira</b>	DIE3	<b>Elementu sira MNOT-TL nian</b>	C6
<b>Tipolojia asaun nian</b>	Operasional	<b>Nível Importánsia</b>	Komplementar
<b>Prioridade</b>	Longu Prazu	<b>Durasaun (fulan)</b>	9
<b>Entidade Responsável</b>	Ministeriu Obras Publikas		
<b>Entidades ne'ebé responsável mos</b>			
<b>Fonte Finansiamentu nian</b>	OJE		

**Fundamentasaun, Deskrisaun no Objektivu sira**

Aproveitamentu ba fonte enerjia renovavel mak komponente ida-ne'ebé sei estuda no planeia iha ámbitu asaun IE7.1. Husi perspetiva sustentabilidade, asaun ne'e ninia objetivu mak atu:

- dezvoltimentu regulamentu espesífiku sira iha domíniu utilizaun fonte enerjia renovavel sira;
- dezvoltimentu solusaun téknika padraun ba uzu enerjia renovavel sira;
- dezvoltimentu solusaun téknika ne'ebé sei adopta iha ámbitu projetu konstrusaun nian, ho foku ba edifísiu públiku sira, promotór sira ba efisiénsia enerjia nian.

**ASAUN IE8.2** Implementa projetu enerjia renovavel sira

<b>Medida</b>	MIE8	<b>Dominiu</b>	Infraestrutura no Ekipamentu
<b>Resposta ba Dezafiu sira</b>	DIE3	<b>Elementu sira MNOT-TL nian</b>	C6
<b>Tipolojia asaun nian</b>	Operasional	<b>Nível Importánsia</b>	Importante
<b>Prioridade</b>	Kurtu Prazu	<b>Durasaun (fulan)</b>	12
<b>Entidade Responsável</b>	Ministeriu Obras Publikas		
<b>Entidades ne'ebé responsável mos</b>			
<b>Fonte Finansiamentu nian</b>	OJE; IFC.		

**Fundamentasaun, Deskrisaun no Objektivu sira**

Asaun IE.7.1. no IE.8.1 ne'ebé ninia objetivu mak, estudu no planeamentu setór enerjia nian, no define referénsia téknika no reguladora kona-ba utilizaun fonte enerjia renovavel sira, mak pilár ba implementasaun projetu sira ne'ebé define ona bazeia ba rekoñesimentu ba potenciál sira ne'ebé teritoriu nasional apresenta iha kontestu ida nee.



Nune'e, asaun ida ne'e ho objetivu atu implementa projetu hirak tuir mai ne'e:

- Instalasaun efetiva projetu Central Solar Parqué PV iha munisípiu Manatuto ho kapasidade poténsial 72MW - 85MW. (MOP/EDTL, E.P.)
- Instalasaun efetiva projetu Central Solar iha Munisípiu Atauro ho kapasidade poténsial 1 MW. (FEDA/EDTL, E.P)
- Estudu viabilidade ba Sistema armazenamentu Enerjia Bateria Eolika nian (BESS) ba konstrusaun sentrál enerjia eolika Larigutu no Bobonaro nian ho apoiu husi International Finance Corporation (IFC).
- Estudu viabilidade ba poténsial enerjia solar liu husi Sentru Solar Dili.
- Estudu viabilidade ba konstrusaun sentrál termoeletrika ida hodi prodús enerjia liu husi lixu domestiku no industriál iha Dili. (MOP)



**ASAUN IE9.1 Reve Polítika Nasional Saneamentu Báziku**

<b>Medida</b>	MIE9	<b>Dominiu</b>	Infraestrutura no Ekipamentu
---------------	------	----------------	------------------------------

<b>Resposta ba Dezafiu sira</b>	DIE4	<b>Elementu sira MNOT-TL nian</b>	C5 e C9
---------------------------------	------	-----------------------------------	---------

<b>Tipolojia asaun nian</b>	Instrumentu sira polítika nian	<b>Nível Importánsia</b>	Importante
-----------------------------	--------------------------------	--------------------------	------------

<b>Prioridade</b>	Kurtu Prazu	<b>Durasau (fulan)</b>	9
-------------------	-------------	------------------------	---

<b>Entidade Responsável</b>	Ministeriu Obras Publikas (Diresau-Jerál Bee nian no Saneamentu)		
-----------------------------	--	--	--

<b>Entidades ne'ebé responsável mos</b>	Ministeriu Planu no Ordenamentu		
---	---------------------------------	--	--

<b>Fonte Financiamentu nian</b>	OJE, Financiamentu Externu		
---------------------------------	----------------------------	--	--

**Fundamentasaun, Deskrisaun no Objektivu sira**

Politika Nasional Saneamentu Baziku hetan ona aprovasaun iha tinan 2012 husi Rezolusaun Governu nian no. 8/2012, 11 janeiru. Tinan sanulu liu tiha definisaun polítika ba domíniu ida nee, verifica katak liu 50% husi populasaun rezidente la iha asesu ba sistema saneamentu ne'ebé di'ak liu, ne'ebé afeta negativamente ba kualidade moris komunidade no indikadór saúde publika sira.

Indikador ida-ne'e refleto nesesidade atu halo revizaun ba Politika Nasional Saneamentu Baziku, hodi adapta meta sira ba objetivu polítika nasional sira ne'ebé aprova ona iha âmbito PED reajustadu 2023-2038, liuliu, iha eskala munisípiu no infra- munisípiu ho sistema saneamentu baziku sira.

Hanesan kompetensia Diresau Jeral Bee no Saneamentu Ministeriu Obras Publikas nian, asaun ida-ne'e tenke dezenvolve hamutuk ho Ministeriu Saude, hodi konsidera impaktu husi medida polítika sira iha área saneamentu báziku nian ba hadi'a saúde publika, nune'e mós ho Ministeriu Planu no Ordenamentu, atu inkorpora matadalan sira ne'ebé rezulta husi PNOT-TL, nune'e mós atu transforma matadalan espesífiku sira iha domíniu ida-ne'e ba instrumentu sira ordenamentu teritorial munisípiu nian.



**ASAUN IE9.2 Estabelese Programa Nasional ida ba Recolla no Tratamentu Bee Rezidual**

<b>Medida</b>	MIE9	<b>Dominiu</b>	Infraestrutura no Ekipamentu
<b>Resposta ba Dezafiu sira</b>	DIE4	<b>Elementu sira MNOT-TL nian</b>	C5, C9
<b>Tipolojia asaun nian</b>	Operasional	<b>Nível Importánsia</b>	Importante
<b>Prioridade</b>	Kurtu Prazu	<b>Durasaun (fulan)</b>	12
<b>Entidade Responsável</b>	Ministeriu Obras Publikas (Diresaun-Jerál Bee nian no Saneamentu)		
<b>Entidades ne'ebé responsável mos</b>	Ministeriu Planu no Ordenamentu		
<b>Fonte Finansiamentu nian</b>	OJE, Finansiamentu Externu		

**Fundamentasaun, Deskrisaun no Objektivu sira**

Rekolla no tratamentu ba bee-rezidual ne'e esensiál tebes atu proteje ambiente no hadi'a indikadór saúde publika, hodi kontribui ba hadi'a kualidade moris populasun nian.

Ezisténsia sistema sira ne'ebé tuir dinámika povoamentu nian, liu-liu iha área rurál sira, bazeia ba tanke septiku sira no latrina komunitária sira ne'ebé evita kontaminasaun bee-subteranea no iha meu atu absorve no filtra poluente orgániku no kímiku sira ho rekursu ai-horis no solusaun biolójika seluk ho kustu ki'ik mak solusaun sira ne'ebé sei esplora no implementa iha teritoriu nasional.

Ba ida-nee, presiza halo inventáriu ba nesesidade sira no analiza possibilidade sira ba rekolla no tratamentu bee-rezidual iha nivel nasional, estabelese objetivu no meta sira no identifika prioridade no fonte finansiamentu ba ninia implementasaun.

Definisaun ba programa nasional ba rekolla no tratamentu bee-rezidual, ne'ebé mak rsponsabilidade Ministeriu Obras Publikas, liu husi Diresaun Jeral Bee no Saneamentu, tenke fo benefísiu husi artikulasaun ho entidade sira ne'ebé representa podér lokal.



**ASAUN IE10.1 Estudu avaliasaun no viabilidade ba fonte bee sustentavel sira seluk**

<b>Medida</b>	MI10	<b>Dominiu</b>	Infraestrutura no Ekipamentu
<b>Resposta ba Dezafiu sira</b>	DIE4	<b>Elementu sira MNOT-TL nian</b>	C5, C9
<b>Tipolojia asaun nian</b>	Operasional	<b>Nível Importánsia</b>	Komplementar
<b>Prioridade</b>	Longu Prazu	<b>Durasaun (fulan)</b>	9
<b>Entidade Responsável</b>	Ministeriu Obras Publikas (Direasaun-Jerál Bee nian no Saneamentu)		
<b>Entidades ne'ebé responsável mos</b>			
<b>Fonte Finansiamentu nian</b>	OJE, Finansiamentu Externu		

**Fundamentasaun, Deskrisaun no Objektivu sira**

Asesu ba bee moos ne'e esensiál ba dezvoltamentu ekonómiku no sosiál Timor-Leste nian. Falta bee, ne'ebé baibain mosu iha tempu bai-loro, no ne'ebé bele sai agravadu liu husi mudansa klimátika, halo importante atu analiza fonte bee sustentavel sira seluk no alternativu sira ba bee-subteranea, hanesan, desalinasaun no armazenamentu bee iha barajen hodi alkansa objetivu atu hetan 75% husi populasaun rurál iha asesu ba bee-moos ho kualidade.

Estudu hirak-ne'e iha objetivu atu identifika fonte bee seluk no analiza sira-nia viabilidade husi perspetiva ambientál, sosiál no ekonómiku.

Nudar kompetensia husi Ministeriu Obras Publikas nian liuhosi Direasaun Jeral Bee no Saneamentu, asaun ida-ne'e tenke dezenvolve hamutuk ho Sekretariu Estadu Ambiente, Ministeriu Obras Publikas, Ministeriu Agrikultura no Peskas, Ministeriu Planu no Ordenamentu no autoridade poder lokál sira.



**ASAUN IE10.2 Reforsa kontrolu kualidade bee ne'ebé distribuí**

<b>Medida</b>	MIE10	<b>Dominiu</b>	Infraestrutura no Ekipamentu
<b>Resposta ba Dezafiu sira</b>	DIE4	<b>Elementu sira MNOT-TL nian</b>	C5, C9
<b>Tipolojia asaun nian</b>	Operasional	<b>Nível Importánsia</b>	Komplementar
<b>Prioridade</b>	Médu Prazu	<b>Durasau (fulan)</b>	12
<b>Entidade Responsável</b>	Ministeriu Obras Publikas (Diresau-Jerál Bee nian no Saneamentu)		

<b>Entidades ne'ebé responsável mos</b>	
---	--

<b>Fonte Finansiamentu nian</b>	OJE, Finansiamentu Externu
---------------------------------	----------------------------

**Fundamentasaun, Deskrisaun no Objektivu sira**

Tuir Dekretu-Lei No. 31/2020, 26 agostu, ne'ebé estabese kriteriu sira ne'ebé define rekizitu esensial sira ba kualidade bee nian ba konsumu umanu, importante tebes atu reforsa kontrolu ba kualidade bee ne'ebé fahe ona, tanba sei iha nafatin família barak, liuliu iha área rural sira, ne'ebé uza bee-matan, mota ka furu sira ne'ebé seidak hetan protesau no ne'ebé laiha garantia ba kualidade bee nian.

Tanba nee, tenke kria planu kontrolu ba kualidade bee nian ida atu:

- garante kumprimentu ba lejislasau;
- verifika nivel kualidade bee ba konsumu umanu iha sistema fornesimentu;
- deteta possibilidade ba anomalia sira, okazional ka sistematiku ne'ebé bele korrije ho medida preventiva ka koretiva ne'ebé efektivu.

Planu ne'e mós tenke define parámetru sira ne'ebé atu analiza, frekuénsia husi análise, entidade sira ne'ebé kobre, forma fiskalizaun (hanesan ezemplu liu husi programa kontrolu kualidade bee) no sansaun bainhira la kumpre.



**ASAUN IE11.1 Elaborasaun planu sira ba abastesimentu bee no saneamentu ba bee rezidual ba munisípiu sira**

<b>Medida</b>	MIE11	<b>Dominiu</b>	Infraestrutura no Ekipamentu
<b>Resposta ba Dezafiu sira</b>	DIE4	<b>Elementu sira MNOT-TL nian</b>	C5
<b>Tipolojia asaun nian</b>	Operasional	<b>Nível Importánsia</b>	Importante
<b>Prioridade</b>	Kurtu Prazu	<b>Durasaun (fulan)</b>	9
<b>Entidade Responsável</b>	Ministeriu Obras Publikas (Direasaun-Jerál Bee nian no Saneamentu)		
<b>Entidades ne'ebé responsável mos</b>	Ministeriu Administrasaun Estatal; Municipios		
<b>Fonte Finansiamentu nian</b>	OJE, Finansiamentu Externu		

**Fundamentasaun, Deskrisaun no Objetivu sira**

Asaun ne'e ninia objetivu mak atu dezenvolve planu abastesimentu bee no saneamentu munisípiu nian hodi aseguara asesu ba bee-moos ne'ebé seguru no saneamentu adekuaudu no jestaun sustentavel.

Planu hirak-ne'e tenke aliña ho Planu Mestre Bee no Saneamentu (bainhira eziste) no konsidera asaun sira tuir mai ne'e

- halo diagnóstiku ida kona-ba situasaun atuál iha munisípiu sira iha área abastesimentu bee no saneamentu;
- identifika problema, dezafiu no oportunidade sira;
- estabelese programa medida, ho definisaun ida kona-ba prioridade, investimentu no fonte finansiamentu.

Planu sira-ne'e mós tenke konsidera programa ida atu hamenus lakon no proteje bee-matan iha munisípiu sira nee.



**ASAUN IE11.2 Modernizasaun sistema tratamentu bee, saneamentu no drenajen iha Díli**

<b>Medida</b>	MIE11	<b>Dominiu</b>	Infraestrutura no Ekipamentu
---------------	-------	----------------	------------------------------

<b>Resposta ba Dezafiu sira</b>	DIE4	<b>Elementu sira MNOT-TL nian</b>	C5
---------------------------------	------	-----------------------------------	----

<b>Tipolojia asaun nian</b>	Operasional	<b>Nível Importánsia</b>	Importante
-----------------------------	-------------	--------------------------	------------

<b>Prioridade</b>	Kurtu Prazu	<b>Durasau (fulan)</b>	9
-------------------	-------------	------------------------	---

<b>Entidade Responsável</b>	Ministeriu Obras Publikas (Direasaun-Jerál Bee nian no Saneamentu)		
-----------------------------	--	--	--

<b>Entidades ne'ebé responsável mos</b>	Munisipiu Díli		
---	----------------	--	--

<b>Fonte Finansiamentu nian</b>	OJE, Finansiamentu Externu		
---------------------------------	----------------------------	--	--

**Fundamentasaun, Deskrisaun no Objetivu sira**

Ho objetivu atu hadia kualidade moris iha sidade Dili, asaun ida ne hakarak atu implementa projetu modernizasaun sistema bee, saneamentu no drenajen iha Dili iha kolaborasaun ho Millennium Challenge Corporation (MCC).

Projetu ne'e inklui komponente sira tuir mai ne'e:

- konstrusaun fabrika ida ba produsaun dezinfetante kimiku ba abastesimentu bee iha sidade;
- konstrusaun sistema sentral bee rezidual sira dahuluk nasaun nian;
- melloria rede drenajen Dili nian no munisipiu viziñu hat.





**ASAUN IE12.1 Elaborasaun Planu ida ba rede komunikasaun fibra óptika nian ne'ebé asociadu ho infraestrutura estrada**

<b>Medida</b>	MIE12	<b>Dominiu</b>	Infraestrutura no Ekipamentu
<b>Resposta ba Dezafiu sira</b>	DIE1	<b>Elementu sira MNOT-TL nian</b>	C4
<b>Tipolojia asaun nian</b>	Operasional	<b>Nível Importánsia</b>	Importante
<b>Prioridade</b>	Kurtu Prazu	<b>Durasau (fulan)</b>	9
<b>Entidade Responsável</b>	Ministériu Transporte no Komunikasaun		
<b>Entidades ne'ebé responsável mos</b>	Ministeriu Obras Publikas		
<b>Fonte Finansiamentu nian</b>	OJE		

**Fundamentasaun, Deskrisaun no Objektivu sira**

Ezisténsia rede komunikasaun ne'ebé efetivu iha nasaun laran tomak nu'udar kondisaun nesesáriu ba desenvolvimentu sosiál no ekonómiku nasional nian, ne'ebé aplika ba momentu ne'e, no ba previzivel senáriu sira iha futuru.

Iha kontestu ida-ne'e identifika ona ezisténsia rede fibra optika ho kobertura nasional.

Asaun ida-ne'e ninia objetivu mak atu define planu ida ba instalasaun infraestrutura komunikasaun nian iha nivel nasional no ninia ezekeusaun tenke artikula ho desenvolvimentu asaun sira ne'ebé prevee ona iha área expansaun rede estrada no rehabilitasaun rede estrada ne'ebé eziste (Asaun IE2.1, IE2.2 no IE3.1) ho objetivu atu optimiza tempu ezekeusaun no rekursu tékniku no finanseiru asociadu sira, hodi halo planu servisu ba rede estrada ne'ebé kompativel ho programa instalasaun fibra optika.



**ASAUN IE13.1 Revizaun ba Planu Setor iha Dominiu Sosial**

<b>Medida</b>	MIE.13	<b>Dominiu</b>	Infraestrutura no Ekipamentu
<b>Resposta ba Dezafiu sira</b>	DIE.1	<b>Elementu sira MNOT-TL nian</b>	C1, C5
<b>Tipolojia asaun nian</b>	Instrumentu sira política nian	<b>Nível Importánsia</b>	Importante
<b>Prioridade</b>	Kurtu Prazu	<b>Durasaun (fulan)</b>	9
<b>Entidade Responsável</b>	Komisaun Interministerial ba Revizaun Planu Sosiál sira (Proposta)		
<b>Entidades ne'ebé responsável mos</b>	Ministériu Edukasaun, Juventude no Desportu; Ministériu Saúde; Ministériu Ensinu Superiór; Siénsia no Kultura; Ministeriu Obras Publikas ; Ministeriu Planu no Ordenamentu		
<b>Fonte Finansiamentu nian</b>	OJE		

**Fundamentasaun, Deskrisaun no Objetivu sira**

Estratejia dezvoltamentu sosiál sira ne'ebé namkari iha objetivu polítika nasional ne'ebé mai husi medida sira ne'ebé departamentu setorial sira define no tradús ba sira-nia planu. Husi setór hirak-ne'e mak Edukasaun, Saude no Ensinu Superior, Siénsia no Kultura, no Justisa, ne'ebé ninia medida sira iha impaktu territorial no, iha kontestu ida nee, tenke konsidera iha âmbito dezvoltamentu instrumentu ordenamentu territorial no, mos, programa no jestaun rede ekipamentu kolektivu sira.

Haree ba evolusaun indikadór sosiál sira iha nasaun nee, importante tebes atu hahú prosesu revizaun ba Planu sira ba setór sira ne'ebé temi ona, hodi haree ba objetivu estratéjiku sira ba dezvoltamentu nasional ne'ebé prevee ona iha PED 2023-2038, ne'ebé nia aprovasaun no implementasaun asumi karater urjente (Asaun P1.1).

Ho aprovasaun no publikasaun ba Planu hirak nee, entidade públiku sira seluk ne'ebé intervén iha dezvoltamentu territorial iha eskala atuasaun oin-oin, sei iha orientasaun ba definisaun intervensaun espasializadu sira iha domínio sosial.

Planu hirak-ne'e tenki inklui projetu espesifiku sira ne'ebé maka aprova ona no/ka ne'ebé maka lao hela, liu-liu:

- Konstrusaun Biblioteca Nasional. (MESCC)
- Remata konstrusaun "Jardim da Chama Eterna", memorial ba simbolojia ne'ebé aas, hodi konsentra rekoñesimentu ba hirak ne'ebé maka mate iha luta Libertasaun Nasional nian. (AMRT)
- Instalasaun Supremu Tribunal Justisa nian no Tribunal Superior Administrativo, Fiskal no Kontas nian. (Tribunal)
- Instalasaun edifisiu foun Tribunal Rekursu nian. (Tribunal)
- Kontinua instalasaun ba edifisiu foun Tribunais Judiciais da Primeira Instância (TJPI) nian. (Tribunal)

Prazu ne'ebé previstu sei prevee preparasaun ñafatin ba Planu Setorial sira, ne'ebé sei lansa hafoin aprova PED 2023-2038.



**ASAUN IE13.2 . Elaborasaun Programa Nasional Rede Eskolar nian**

<b>Medida</b>	MIE.13	<b>Dominiu</b>	Infraestrutura no Ekipamentu
<b>Resposta ba Dezafiu sira</b>	DIE.1	<b>Elementu sira MNOT-TL nian</b>	C1, C5
<b>Tipolojia asaun nian</b>	Instrumentu sira polítika nian	<b>Nível Importánsia</b>	Importante
<b>Prioridade</b>	Kurtu Prazu	<b>Durasau (fulan)</b>	6
<b>Entidade Responsável</b>		Ministériu Edukasaun, Juventude no Desportu	
<b>Entidades ne'ebé responsável mos</b>			
<b>Fonte Finansiamentu nian</b>		OJE	

**Fundamentasaun, Deskrisaun no Objektivu sira**

Dezenvolvimentu Kapital Umanu nu'udar meta nasional ida. Iha ámbitu ida-ne'e iha medida sira ne'ebé relasiona ho hasa'e abilitasaun literaria populusaun sira nian ba merkadu traballu, ho objetivu atu hasa'e populusaun nia rendimentu no nune'e hadi'a kualidade moris iha Timor-Leste.

Iha kontestu ida nee, importante tebes atu garante asesu ba ekipamentu edukasaun iha territóriu laran tomak.

Nune'e, definisaun rede eskolar nian iha nivel nasional ninia objetivu sentrá mak atu hadi'a rede ekipamentu nian iha nivel oin-oin sistema edukasaun publika nian hodi haree ba:

- Ba dinámika populusaun nian no projesaun demografiku sira;
- Ba objetivu dezenvolvimentu sosiál nasional nian;
- Ba funsaun agromeradu urbanu nian ne'ebé rezulta husi sira-nia pozisaun iha lerarkia Urbana Nasional.

Programa Nasional Rede Eskolar nian ne'e sei sai nu'udar instrumentu orientador ba intervensaun husi entidade publika sira iha nivel sentrá no liuliu iha nivel lokál iha área edukasaun nudar apoiu ba definisaun Karta Edukasaun Munisipiu nian.



**AÇÃO** **IE13.3** **Elaborasaun Programa Nasional konaba Rede publika ekipamentu sira ensinu superior nian**

<b>Medida</b>	MIE.13	<b>Dominiu</b>	Infraestrutura no Ekipamentu
---------------	--------	----------------	------------------------------

<b>Resposta ba Dezafiu sira</b>	DIE.1	<b>Elementu sira MNOT-TL nian</b>	C1, C5
---------------------------------	-------	-----------------------------------	--------

<b>Tipolojia asaun nian</b>	Instrumentu sira polítika nian	<b>Nível Importánsia</b>	Importante
-----------------------------	--------------------------------	--------------------------	------------

<b>Prioridade</b>	Kurtu Prazu	<b>Durasau (fulan)</b>	6
-------------------	-------------	------------------------	---

<b>Entidade Responsável</b>	Ministériu Ensinu Superiór, Siénsia no Kultura		
-----------------------------	--	--	--

<b>Entidades ne'ebé responsável mos</b>			
---	--	--	--

<b>Fonte Finansiamentu nian</b>	OJE		
---------------------------------	-----	--	--

**Fundamentasaun, Deskrisaun no Objetivu sira**

Aumentu iha kompetensia sira nivel edukasaun superiór populasaun nian sai hanesan pilár fundamentál ida ba dezenvolvimentu ekonómiku no sosiál nasaun nian.

Tanba nee, konsidera importante tebes atu dezenvolve rede ekipamentu ensinu superior diversifikadu, tanba hare ba dinámika no estratéjia sira kresimentu ekonómiku nian no setór especializasaun nian, ne'ebé sei sukat tuir nesesidade potenciál no tenke asegura populasaun nia asesu ba nivel formasaun ne'ebé aas iha territóriu nasional.

Iha kontestu ida nee, Programa Nasional konaba Rede Publika ba ekipamentu ensinu superior sei sai hanesan instrumentu polítiku ida, hodi orienta intervensaun husi entidade públiku sira iha nivel sentrál iha área ensinu superiór nian no ne'ebé mak enkuadra projetu sira tuir mai:

- Instalasaun Sidade Universitária Aileu;
- Instalasaun Institutu Politekniku Betano;
- Instalasaun Akademia Peska no Estudu Mariñu sira - Manatuto;
- Instalasaun Institutu Politekniku Turismo no Ospitalidade – Lospalos;
- Instalasaun Institutu Politékniku Engeñaria nian – Suai



**ASAUN IE13.3 Elaborasaun Programa Nasional Rede Saude nian**

<b>Medida</b>	MIE13	<b>Dominiu</b>	Infraestrutura no Ekipamentu
<b>Resposta ba Dezafiu sira</b>	DIE.1	<b>Elementu sira MNOT-TL nian</b>	C1, C5
<b>Tipolojia asaun nian</b>	Instrumentu sira polítika nian	<b>Nível Importánsia</b>	Importante
<b>Prioridade</b>	Kurtu Prazu	<b>Durasaun (fulan)</b>	6
<b>Entidade Responsável</b>		Ministeriu Saúde	
<b>Entidades ne'ebé responsável mos</b>		Ministeriu Planu no Ordenamentu	
<b>Fonte Finansiamentu nian</b>		OJE	

<b>Fundamentasaun, Deskrisaun no Objektivu sira</b>
<p>Aumentu ba indikadór saúde pública ne'e hanesan planu nasional ida-ne'ebé ho objetivu atu hadi'a kualidade indikadór moris iha Timor-Leste.</p> <p>Iha âmbito ida-ne'e inklui, entre buat seluk tan, medida sira ne'ebé relaciona ho aumentu no kualifikasaun ba servisu saúde no infraestrutura sira-ne'e no mós formasaun no dezvoltimentu kontinuada ba kadru pesoál sira iha setór nee.</p> <p>Iha kontestu ida nee, importante atu garante asesu ba ekipamentu saúde sira, ho valór oioin no iha Teritoriu laran tomak.</p> <p>Atu nunee, definisaun rede ekipamentu saúde nian iha nivel nasional ninia objetivu sentrá mak redimensionamentu rede ekipamentu nian, iha nivel no valor oin-oin ne'ebé define ona iha sistema saúde nasional nian, hodi haree ba:</p> <ul style="list-style-type: none"> <li>• Dinámika populasaun no projesaun demografiku;</li> <li>• Objektivu dezvoltimentu sosial nasional sira;</li> <li>• Funsau aglomeradu urbana nian mai husi sira-nia pozisaun iha hierarkia urbana nasional.</li> </ul> <p>Programa Rede Nasional Saude nian sei sai nu'udar instrumentu orientador ba intervensaun husi entidade pública sira iha nivel sentrá no, liu-liu, nivel lokal iha área edukasaun nian hanesan apoiu ba definisaun Karta Saude Munisipiu nian.</p>



**ASAUN IE14.1 Elaborasaun Planu Integradu infraestruturá no ekipamentu munisipal**

<b>Medida</b>	MIE14	<b>Dominiu</b>	Infraestruturá no Ekipamentu
<b>Resposta ba Dezafiu sira</b>	DIE.1	<b>Elementu sira MNOT-TL nian</b>	C1, C5
<b>Tipolojia asaun nian</b>	Operasional	<b>Nível Importánsia</b>	Komplementar
<b>Prioridade</b>	Kurtu Prazu	<b>Durasau (fulan)</b>	6
<b>Entidade Responsável</b>		Ministeriu Administrasaun Estatal	
<b>Entidades ne'ebé responsável mos</b>		Ministeriu Obras Publikas ; Ministeriu Planu no Ordenamentu	
<b>Fonte Finansiamentu nian</b>		OJE	

**Fundamentasaun, Deskrisaun no Objétivu sira**

Tuir RJIT (Dekretu-Lei n.o 35/2021, 29 dezembru), instrumentu sira planeamentu teritorial nian iha nivel munisípiu estabelese, entre aspetu sira seluk, modelu evolusaun ne'ebé bele prevee kona-ba okupasaun umana no organizasaun teritorial ba sistema urbanu sira, sistema produtivu sira no rede infraestruturá no ekipamentu sira, iha eskala apropriadu.

Iha kontestu ida nee, definisaun área sira ba implantasaun infraestruturá no ekipamentu kolektivu munisípiu nian ne'ebé promove dezvoltamentu armoniozu no sustentavel iha Teritoriu no hadi'a kualidade moris populasaun nian.

Asaun ne'e ninia objetivu mak atu komplementa asaun sira ne'ebé lista ona iha domínium Rede Urbanu no Povoamentu Rural PNOT-TL nian, liuliu sira ne'ebé ninia objetivu mak atu elabora instrumentu planeamentu teritorial sira iha ámbitu munisípiu, hodi propoin definisaun ba Planu Integradu infraestruturá no ekipamentu kolektiva munisípiu nian, ne'ebé tenke atende:

- Dinamika populasaun;
- Tipu povoamentu;
- Pozisaun aglomeradu urbana sira-nian iha hierarkia urbana nasional;
- Konteudu husi karta sosiál munisípiu nian (saude, edukasaun, kultura no desportu);
- Jestaun no aplikasaun rasional rekursu sira.



**ASAUN IE15.1 Avaliasaun no melloria ba ekipamentu sira kontrolu fronteira nian**

<b>Medida</b>	MIE15	<b>Domínio</b>	Infraestruturas no Ekipamentu
---------------	-------	----------------	-------------------------------

<b>Resposta ba Dezafiu sira</b>	DIE.1	<b>Elementu sira MNOT-TL nian</b>	C2
---------------------------------	-------	-----------------------------------	----

<b>Tipolojia asaun nian</b>	Operasional	<b>Nível de Importánsia</b>	Importante
-----------------------------	-------------	-----------------------------	------------

<b>Prioridade</b>	Kurtu prazu	<b>Durasaun (fulan)</b>	6
-------------------	-------------	-------------------------	---

<b>Entidade Responsável</b>	Ministériu Interior.		
-----------------------------	----------------------	--	--

<b>Entidades ne'ebé responsável mos</b>			
---	--	--	--

<b>Fonte finansiamentu</b>	OJE		
----------------------------	-----	--	--

**Fundamentasaun, Deskrisaun no Objektivu sira**

Relasaun fronteira, via terrestre, entre Timor-Leste no Republika Indonezia, rekoñese hanesan importante iha área kooperasaun ekonómika, tantu iha área fornecimentu merkadu no mos dezenvolvimentu fábrica negósiu nasionál nian.

Maske nunee, falta kontrolu fronteira ne'ebé efetivu bele hamosu problema seguransa no soberania.

Iha kontestu ida nee, importante atu garante operasaun regulár no efetivu ba rede ekipamentu seguransa no kontrolu migratoria nian.

Ba ida-nee, importante atu avalia infraestrutur sira ne'ebé eziste daudaun ne'e no ekipamentu sira ne'ebé disponivel ba sira-nia operasaun, no mós atu avalia nesiedade atu kria área foun sira kontrolu fronteira nian.

Nee mak prosesu diagnóstiku ida-ne'ebé sei permite definisaun Planu intervensaun ida ne'ebé hare ba:

- Definisaun rede postu kontrolu fronteira nian no sira-nia medida no lokalizasaun;
- Definisaun ba ekipamentu no meu sira ne'ebé presiza ba kontrolu migratoriu efetivu no fiskalizasaun ba sasán sira;
- Definisaun programa manutensaun/reabilitasaun ba infraestrutur sira ne'ebé eziste;
- Definisaun projetu padraun sira ba instalasaun postu kontrolu fronteira foun sira.







### 3.5 Dominiu Institusional no Organizativu

Ba domíniu institusional no organizativu nian, iha ona Medidas Planeamentu 8 ne'ebé korresponde ho asaun 8, ne'ebé lista ona iha Tabela 3-9, no sira-nia deskrisaun sei prezenta iha kapitulu 3.5.1

Tabela 3-9 – Asaun tuir medida planeamentu Dominiu Institusional no Organizativu nian

MEDIDA SIRA	ASAUN SIRA
<b>MIO1.</b> Defini limiti administrativu no jeografiku to'ó nível Suco	<b>IO1.1</b> Elabora, aprova no publika Lei ba limiti administrativu no jeografiku Timor-Leste
<b>MIO2.</b> Hala'o regularizasaun Fundiaria	<b>IO2.1</b> Konkluzau Regularizasaun Fundiaria
<b>MIO3.</b> Promove formasaun universitária iha dominiu planeamentu territoriál no urbanismu	<b>IO3.1</b> Kriasaun Kursu Superior Planeamentu Territóriál
<b>MIO4.</b> Defini no dezenvolve programa formasaun teknika klean atu halo kondusaun no akompañamentu politika ordenamento territóriu ho insidensia iha servisu ministerial sira	<b>IO4.1</b> Defini Programa Formasaun iha área Ordenamentu Territóriu no Urbanismu ba dirijente no tekniku iha servisu ministerial sira
<b>MIO5.</b> Defini no dezenvolve programa formasaun ba kapasitasaun teknika no institusional ba dirjente sira husi estrutura foun iha ambitu munisipál	<b>IO5.1</b> Definisaun Programa Formasaun ba área Ordenamentu Territóriu no Urbanismu ba dirijente no tekniku Munisipál sira
<b>MIO6.</b> Kria Sistema Nasionál ba Indikador Ordenamentu Territóriu no Urbanismu	<b>IO6.1</b> Kriasaun Sistema Nasionál Indikador Ordenamentu Territóriu no Urbanismu
<b>MIO7.</b> Kria no implementa norma teknika sira atu aplika ba peça gráfika sira	<b>IO7.1</b> Elaborasaun, aprovasaun, publikasaun Manual Norma teknika ba kartografia no informaun jeoespasia.
<b>MIO8.</b> Konsolida fronteira terrestre	<b>IO8.1</b> Konkluzau negosiasaun sira ba delimitasaun permanenti fronteira terrestre nian

#### 3.5.1 Ficha Asaun

Tuir mai sei prezenta Ficha Asaun do Dominiu Institusional no Organizativu





**ASAUN IO1.1 Elaborasaun, Aprovasaun no Publikasaun Diploma Lei Limite Administrativu sira nian**

<b>Medida</b>	MIO1	<b>Dominiu</b>	Institusional no Organizativu
<b>Tipolojia asaun nian</b>	Operasional	<b>Nível Importánsia</b>	Komplementar
<b>Prioridade</b>	Médu Prazu	<b>Durasaun (fulan)</b>	6
<b>Entidade Responsável</b>	Ministeriu Administrasaun Estatal		
<b>Entidades ne'ebé responsável mos</b>			
<b>Fonte Finansiamentu nian</b>	OJE		

**Fundamentasaun, Deskrisaun no Objetivu sira**

Lei 11/2009, 7 outubru - Lei Divizaun Administrativa Territoriu - estabelese Unidade Poder Lokal - munisípiu 13 - ho objetivu atu (i) promove instituisaun sira Estadu ida-ne'ebé forte, lejítimu no estavel iha Teritoriu tomak Timor-Leste nian; (ii) promove oportunidade sira ba partisipasaun demokrátika lokál husi sidadaun hotu-hotu; (iii) promove oferta servisu sira ne'ebé efetivu, efisiente no ekuitativu liu ba dezenvolvimentu sosiál no ekonómiku nasaun nian. Iha tinan 2021, publika tiha ona Lei n.o 14/2021 (dezenvolvimentu daruak ba Lei n.o 11/2009, 7 outubru) ne'ebé oras ne'e vigora no ne'ebé kria ona Munisípiu Atauro, Postu Administrativu Hatolia B, Munisípiu Ermera, no Postu Administrativu Lore, Munisípiu Lautem.

Lei n.o 14/2021 identifika divizaun administrativu primeiru eskalaun (munisípiu sira) no deskreve sira-nia kompozisaun to'o nivel Postu Administrativu (eskalaun 2). Maske nunee, haluha tiha deskrisaun kona-ba limitasaun jeográfika divizaun administrativu sira-nian ne'ebé konstitui unidade podér lokal, husi munisípiu to'o nivel suku.

Iha kontestu implementasaun órgaun poder lokál sira (Lei n.o 23/2021, 10 Novembru) no sira-nia atribuisaun sira iha área ordenamentu teritorial, hamutuk ho prosesu elaborasaun instrumentu ordenamentu teritorial iha âmbito munisípiu, urjente atu identifika, define no halo mapa fronteira jeográfika sira ne'ebé asociadu ho divizaun administrativu sira to'o nivel suku, atu nune'e tuir mai bele kontinua ho Publikasaun Diploma Lei Limite Administrativa, ka alternativamente ho alterasaun no atualizasaun ba Lei n.o 14/2021.

Bazeia ba natureza no objetivu husi asaun ida-ne'e nian, nia dezenvolvimentu tenke hala'o hamutuk husi Ministeriu Administrasaun Estatal no Ministeriu Planu no Ordenamentu.



**ASAUN IO2.1 Konkluzau Regularizasaun Fundiária**

<b>Medida</b>	MIO2	<b>Dominiu</b>	Institusional no Organizativu
<b>Tipolojia asaun nian</b>	Lejislativu no organizativu	<b>Nível Importánsia</b>	Importante
<b>Prioridade</b>	Kurtu Prazu	<b>Durasaun (fulan)</b>	12
<b>Entidade Responsável</b>	Ministériu Justisa		
<b>Entidades ne'ebé responsável mos</b>			
<b>Fonte Financiamentu nian</b>	OJE		

**Fundamentasaun, Deskrisaun no Objetivu sira**

Rejime Especial ba definisaun Titularidade Bens Imóveis - Lei n.o 13/2017, 5 junu, estabelese regra sira ba definisaun titulu propriedade ba *bens imóveis* liuhosi atribuisaun direitu hirak nee, no ninia objetivu mak (i) klarifika estatutu legál *bens imóveis* (ii) promove distribuisaun propriedade ba sidadaun sira no (iii) garante asesu ba rai ba ema hotu.

Rekoñese no atribui direitu propriedade dahuluk ba propriedade *bens imóveis* iha prinsípiu orientador sira hanesan respeitu ba direitu sira uluk nian, rekoñesimentu ba propriedade nu'udar baze ba atribuisaun direitu na'in no kompensasaun ba kazu duplikasaun direitu sira.

Ho ida-ne'e mak ezersísiu ba na'in ba propriedade imovel sai hanesan baze esensiál ida ba klarifikasaun ba asuntu propriedade no asume partikularmente importánsia iha ajilizasaun inisiativa publika sira, liuliu iha área abitasaun no iha implementasaun efetiva instrumentu sira ba planeamentu teritorial iha nivel munisípiu no lokal.

Iha kontestu ida-ne'e konsidera katak importante tebes atu aselera prosesu regularizasaun rai nian ne'ebé lidera husi Ministeriu Justisa, liuhusi reforsu ba meiu tékniku, umanu no finanseiru sira ne'ebé permite aplikasaun prinsípiu no regra sira ne'ebé define ona tuir lei ba objetivu ida nee.



**ASAUN IO3.1 Kriasaun Kursu Superior Planeamentu Teritorial**

<b>Medida</b>	MIO3	<b>Dominiu</b>	Institusional no Organizativu
<b>Tipolojia asaun nian</b>	Instrumentu sira polítika nian	<b>Nível Importánsia</b>	Importante
<b>Prioridade</b>	Médiu Prazu	<b>Durasau (fulan)</b>	12
<b>Entidade Responsável</b>		Ministériu Ensinu Superiór, Siénsia no Kultura	
<b>Entidades ne'ebé responsável mos</b>		Ministeriu Planu no Ordenamentu	
<b>Fonte Finansiamentu nian</b>		OJE	

**Fundamentasaun, Deskrisaun no Objetivu sira**

Importánsia ne'ebé boot liu husi tópiku sira ne'ebé relasiona ho Planeamentu no Ordenamentu Teritorial refilete iha estrutura Governu nian no esforsu sira ne'ebé Estadu dezenvolve ona iha definisaun medida polítika sira, iha definisaun instrumentu sira ne'ebé promove dezenvolvimentu sustentavel no integradu iha baze territorial, no iha produsaun lejizlativa hodi regula no normaliza dezempeñu ajente públiku no privadu sira-nian iha Teritoriu, subliña nesiedade atu kria iha instituisaun nasional sira formasaun superiór nian, kondisaun sira ba dezenvolvimentu valór tékniku sira iha kapitulu ida nee.

Asaun ne'e ninia objetivu mak atu identifika kondisaun sira ne'ebé presiza atu kria kursu ensinu superiór iha UNTL iha Ordenamentu Teritorial, hanesan:

- Definisaun ba kadru institusional sira;
- Definisaun kurikulu;
- Rekursu tékniku umanu no orsamentál nesésáriu.

Haree ba natureza no objetivu husi asaun nee, propoin atu dezenvolve husi Ministeriu Ensinu Superior, Siénsia no Kultura no Ministeriu Planu no Ordenamentu, bazeia ba kriasaun grupu traballu espesífiku ida ba objetivu nee, ne'ebé tenke inklui mós Konsellu UNTL nian.



**ASAUN IO4.1** Definisaun ba Programa Formasaun iha Ordenamentu Teritoriu no Urbanismu ba lider no tékniku servisu ministeriál sira

<b>Medida</b>	MIO4	<b>Dominiu</b>	Institucional no Organizativu
<b>Tipolojia asaun nian</b>	Operasional	<b>Nível Importánsia</b>	Importante
<b>Prioridade</b>	Kurtu Prazu	<b>Durasaun (fulan)</b>	6
<b>Entidade Responsável</b>	Ministeriu Planu no Ordenamentu		
<b>Entidades ne'ebé responsável mos</b>			
<b>Fonte Finansiamentu nian</b>	OJE		

**Fundamentasaun, Deskrisaun no Objetivu sira**

Iha âmbito orgánika Ministeriu Planu no Ordenamentu nian, Diresaun Jeral Ordenamentu ial nu'udar servisu ne'ebé "responsavel ba asegura implementasaun política nasional kona-ba ordenamentu teritoriu, inklui planeamentu teritorial, planeamentu urbanu, ordenamentu orla kosteira, informasaun aeroespasial no kartaografiku ne'ebé promove koezaun nasional no asegura defeza no valorizasaun patrimóniu kulturál no natural sira" (hanesan define iha no. 1 husi artigu 15 Dekretu-Lei no 45/2020 7 Outubru). Entre devér sira seluk, DGOT mak responsavel ba:

- Elabora instrumentu sira ne'ebé presiza ba dezvoltimentu política publika ordenamentu teritoriál nian tur Lei Baze Ordenamentu Teritoriu;
- Dezenvolve baze téknika ba formulasaun no aplikasaun política ne'ebé define iha Lei Baze Ordenamentu Teritoriu, hodi promove regulamentu, ezekusaun no monitorizasaun ba avaliaun, iha koordinasaun ho Ministeriu relevante sira;
- Dezenvolve mekanizmu sira ne'ebé nesesáriu ba promosaun no konsolidasaun efetiva sistema jestaun teritorial nian, iha artikulasaun ho departamentu governu setorial competente sira;
- Propoin kadru legál no regulador atu suporta política ordenamentu teritoriu, iha koordinasaun ho Ministeriu relevante sira;

Iha kontestu ida nee, dezvoltimentu tomak ba atribuisaun sira husi DGOT depende barak liu ba artikulasaun téknika no institucionál ho servisu ministeriál sira seluk ne'ebé ninia estratéjia setorial, medida política no projetu sira iha impaktu ba Teritoriu. Ba ida-nee, importante atu fahe informasaun no koñesimentu kona-ba baze legál prinsipál sira, konseitu téknika no instrumentu sira iha área planeamentu no ordenamentu teritoriu iha eskala intervensaun oin-oin.

Iha termu hirak-ne'e mak propoin atu hala'o Programa Formasaun iha Ordenamentu Teritoriu no Urbanismu ba lider no tékniku servisu ministeriál sira ne'ebé define hanesan Ministeriu Planu no Ordenamentu nia responsabilidade no bele konta ho kontribuisaun husi órgaun ministeriál oin-oin.



**ASAUN IO5.1 Definisaun ba Programa Formasaun iha Ordenamentu Teritoriu no Urbanismu ba lider no tekniku munisipal sira**

<b>Medida</b>	MIO4	<b>Dominiu</b>	Institusional no Organizativu
<b>Tipolojia asaun nian</b>	Operasional	<b>Nível Importánsia</b>	Importante
<b>Prioridade</b>	Kurtu Prazu	<b>Durasaun (fulan)</b>	6
<b>Entidade Responsável</b>	Ministeriu Administrasaun Estatal		
<b>Entidades ne'ebé responsável mos</b>	Ministeriu Planu no Ordenamentu		
<b>Fonte Finansiamentu nian</b>	OJE		

**Fundamentasaun, Deskrisaun no Objektivu sira**

Ho publikasaun Lei Poder Lokal no Desentralizasaun Administrativa - Lei no. 23/2021, estabelese ona Poder Lokal iha Timor-Leste, liuhusi ne'ebé Estadu buka atu favorese koezaun ekonómika, sosiál no teritorial nasaun nian, ho partisipasaun no envolvimentu ativu sidadaun hotu-hotu nian iha prosesu dezvoltamentu lokal no nasional.

Lei no. 23/2021 nu'udar instrumentu legál fundamentál ba desentralizasaun administrativa ne'ebé efetiva ne'ebé define prinsípiu xave sira, estabelese atribuisaun no kompeténsia sira husi Munisípiu sira, no mós modelu orgániku ne'ebé adekuaudu ba realidade no espesífiku Timor-Leste nian. Nee mak kuadru legál ba desentralizasaun administrativa Estadu nian, ne'ebé estabelese no regula detallu modelu operasaun órgaun munisípiu sira-nian.

Neste contexto, a nº23/2021 define no seu artigo 33º os 18 Domínios de intervenção, entre os quais o Ordenamento do Território, estabelecendo no artigo 35º estabelece as seguintes competências:

Iha kontestu ida nee, Lei no. 23/2021 define iha ninia artigo 33, área intervensaun 18, inklui Ordenamentu Teritoriu, ne'ebé estabelese iha artigo 35 kompeténsia sira tuir mai:

- Elabora no aprova planu urbanizasaun;
- Elabora no aprova proposta kona-ba instrumentu planeamentu teritorial iha âmbito munisípal, tuir termus lei nian;
- Delimitasaun ba área dezvoltamentu urbanu no konstrusaun prioridade sira;
- Delimitasaun ba zona defeza no kontrolu urbanu sira, área kítiku sira ba rekuperasaun no rekonversaun urbana, no planu sira ba renovaun ba área degradadu sira;
- Lisensiamentu ba kualkér operasaun urbanistika privadu, tuir termus lei nian;
- Lisensiamentu, liuhusi pareser vinkulativu husi administrasaun sentrál, konstrusaun iha área portu no tasi-ibun nian.

Konsidera katak implementasaun ba entidade Poder Lokal sira tenke akontese iha kurtu prazu, importante tebes atu garante formasaun téknika ba lider, tékniku no funsionáriu munisípiu sira, atu nune'e bele garante ezersísiu tomak ba kompeténsia sira ne'ebé Lei fó iha área ordenamentu teritoriu nian.

Iha kontestu ida-ne'e mak propoin ona implementasaun Programa Formasaun ne'ebé diriji ba publiku alvu sira nee, ne'ebé ninia definisaun tenke sai hanesan responsabilidade konjunta husi Ministeriu Administrasaun Estatal no Ministeriu Planu no Ordenamentu.



**ASAUN IO6.1 Kriasaun Sistema Nasional ba Indikadores Ordenamentu Teritoriu no Urbanismu**

<b>Medida</b>	MIO6	<b>Dominiu</b>	Institusional no Organizativu
<b>Tipolojia asaun nian</b>	Operasional	<b>Nível Importánsia</b>	Importante
<b>Prioridade</b>	Kurtu Prazu	<b>Durasaun (fulan)</b>	6
<b>Entidade Responsável</b>	Ministeriu Planu no Ordenamentu		
<b>Entidades ne'ebé responsável mos</b>			
<b>Fonte Finansiamentu nian</b>	OJE		

**Fundamentasaun, Deskrisaun no Objektivu sira**

Jestaun ba teritoriu nu'udar prosesu kontinuada ida-ne'ebé nia monitorizasaun ne'e esensial atu aseguira kapasidade foti desizaun kona-ba medida koretiva no/ka nesesidade atu atualiza instrumentu ordenamentu teritolial sira, ne'ebé resulta husi evolusaun no dinámika sosiál no ekonómika ho impaktu espasial.

Informasaun ne'ebé mai husi produsaun instrumentu planeamentu no ordenamentu nian, nune'e mós rekolla no análise ba informasaun no produsaun indikadór setorial sira ne'ebé sujeita ba teritorializasaun, sai nu'udar referénsia ba kriasaun sistema indikadór sira ba ordenamentu teritoriu no urbanismu, ne'ebé kobre, entre sira seluk, sira seluk tan:

- Evolusaun área okupasaun urbana;
- Taxa kobertura ba servisu bee no saneamentu;
- Taxa kobertura ba servisu fornesimentu eletrisidade;
- Ekipamentu saúde ne'ebé adekua ba populasaun sira;
- Ekipamentu hanorin ne'ebé adekua ba populasaun sira;
- Pedidu lisensiamentu, tipolojia no rezultadu;
- Insidente ho natureza ambientál;
- Evolusaun área deflorestadu;
- Rejistu situasaun inundasaun iha área urbana sira;
- Tipolojia utilizasaun patrimóniu ne'ebé edifikadu (abitasaun, komérsiu no servisu, edukasaun, ...).

Asaun ida-ne'e ninia objetivu mak atu kria kondisaun téknika, umana no finanseira ne'ebé permite definisaun, kriasaun no dezenvolvimentu sistema indikadór sira ba Ordenamentu Teritoriu no Urbanizmu nian, ho responsabilidade Ministeriu Planu no Ordenamentu nian.





**ASAUN IO7.1 Elaborasaun, aprovasaun, publikasaun Manual ba Normas teknika sira kartografia no informasaun jeoespial.**

<b>Medida</b>	MIO7	<b>Dominiu</b>	Institusional no Organizativu
<b>Tipolojia asaun nian</b>	Operasional	<b>Nível Importánsia</b>	Importante
<b>Prioridade</b>	Kurtu Prazu	<b>Durasaun (fulan)</b>	6
<b>Entidade Responsável</b>		Ministeriu Planu no Ordenamentu	
<b>Entidades ne'ebé responsável mos</b>			
<b>Fonte Finansiamentu nian</b>		OJE	

**Fundamentasaun, Deskrisaun no Objetivu sira**

Informasaun jeográfika ne'e nu'udar xave atu apoia jestaun teritoriu nian no importánsia ida-ne'e refleta iha orgánika no atribuisaun sira husi servisu Ministeriu Planu no Ordenamentu nian iha domíniu espesífiku ida nee.

Diresaun Nasional ba Dadus Jeo-Espial (DNDG) husi Ministeriu Planu no Ordenamentu, integra servisu sira husi Diresaun Jeral Ordenamentu Teritoriu (DGOT), no iha kapitulu ida-ne'e iha, entre sira seluk, kompeténsia sira hanesan tuir mai nee:

- Dezenvolve no koordena implementasaun Sistema Nasional ba Informasaun Jeo-espial, promove kobertura kartográfika ba Teritoriu nasional no elaborasaun kartografia ofisiál sira;
- Promove, koordena no realiza programa no projetu sira iha área sistema informasaun jeo-espial (SIS) iha Teritoriu nasional;
- Kria baze-dadus informasaun jeo-espial ne'ebé bele permite análise, jestaun no representasaun ba teritoriu no fenomenu sira ne'ebé akontese iha neeba;
- Promove produsaun, publikasaun no divulgasaun informasaun jeo-espial;
- Halo estudu natureza tékniku nian;
- Elabora no propoin padraun tékniku sira ne'ebé presiza iha relasaun ho kartografia no informasaun jeoespial, no mós omologa kartografia no fiar produtor tékniku kartografia nian;
- Implementa programa formasaun, peskiza no dezenvolvimentu sira iha ámbitu kompeténsia nian;

Asaun ida-ne'e ninia objetivu mak atu define no aplika rekursu tékniku, umanu no finanseiru sira ne'ebé nesesáriu, iha kompeténsia DNDG nia laran, define no habelar padraun tékniku sira kona-ba kartografia no informasaun jeoespial, promove padraun ba informasaun sira ho natureza ida-ne'e no iha referénsia internasionál ba norma sira ne'ebé define ona iha ISO/TC211 *Geographic Information/Geomatics*.



**ASAUN IO8.1 Konkluzan negosiasaun sira ba delimitasaun permanenti fronteira terestre nian**

<b>Medida</b>	MIO8	<b>Dominiu</b>	Institusional no Organizativu
<b>Tipolojia asaun nian</b>	Instrumentu sira polítika nian	<b>Nível Importánsia</b>	Importante tebes
<b>Prioridade</b>	Kurtu Prazu	<b>Durasaun (fulan)</b>	12
<b>Entidade Responsável</b>	Ministériu Negósiu Estranjeiru		
<b>Entidades ne'ebé responsável mos</b>			
<b>Fonte Finansiamentu nian</b>	OJE		

**Fundamentasaun, Deskrisaun no Objektivu sira**

Konkluzan husi prosesu negosiasaun kona-ba delineasaun efetiva ba fronteira terestre Timor-Leste nian konstitui deklarasaun ida kona-ba soberania nasional no promove normalizasaun moris komidade sira-nian iha área fronteira, hodi garante estabilidade no seguransa iha ezersísiu sira-nia atividade lor-loron nian.

Negosiasaun sira hodi konklui delineasaun fronteira ne'e iha nivel polítiku, maibé presiza mos apoiu tékniku no koñesimentu ne'ebé loloos no atual kona-ba situasaun iha terenu.

Tanba asaun ida-ne'e importante tebes ba implementasaun PNOT-TL nian, ida-ne'e tenke hahú iha tempu badak nia laran, no Estadu Timor-Leste tenke iha kompetensia ne'ebé nesesáriu ba objektivu ida-ne'e no prepara an ba prosesu negosiasaun sira ne'ebé ezijenti, maibé esensial ba estabesimentu akordu bilaterál sira.

Ho objektivu atu kontinua servisu ne'e no atu remata delineasaun fronteira nian, presiza reforsa órgaun kompetente sira atu nune'e sira bele hala'o atividade negosiasaun, sosializasaun, demarkasaun, produsaun kartografia no dokumentu informasaun sira seluk kona-ba liña fronteira ne'ebé konkorda ona, no mós manutensaun ba demarkasaun no sinalizasaun ne'ebé hala'o tiha ona. Atividade hirak-ne'e presiza estrutura organizasaun ida-ne'ebé estavel ho rekursu umanu ne'ebé treinadu ba servisu ida ne'e.

Iha kontestu ida nee, importante atu reforsa kompeténsia servisu responsavel sira husi Ministeriu Negosiu Estranjeiru nian, atu nune'e Ministeriu Negosiu Estranjeiru bele dezenvolve tomak atividade sira ne'ebé relasiona ho delineasaun no demarkasaun fronteira, iha âmbito internasionál no interna, ne'ebé kobre aspetu operasionál negosiasaun nian no aspetu tékniku no intervensaun hamutuk ho populaun iha fronteira sira.



## 4 Pilar fundamental sira Modelu Jestaun no Operasionalizasaun PNOT-TL nian

Kuadru institusionál ba governasaun mak dimensaun relevante no pratiku ida iha planeamentu teritorial. Ida ne'e preokupa ho nivel responsabilidade husi ajente prinsipal sira, relasaun podér no oportunidade no kapasidade ba envolvimentu husi parte interesada oin-oin. Termu governasaun ne'e uza atu define forma governasaun ne'ebé nakloke no partisipativu liu iha relasaun kooperasaun entre Estadu, parseiru ekonómiku no sosiál sira, hodi determina oinsá responsabilidade sira fahe iha prosesu foti desizaun. Governasaun Teritorial presupoin aprosimasaun multilnivel no multisektoral, nu'udar komponente xave ida ba efetividade implementasaun polítika publika, hodi konsidera no prepara kriasaun Munisípiu sira iha futuru no sira-nia partisipasaun estruturante iha implementasaun polítika nasional ba ordenamentu teritorial.

Modelu governasaun PNOT-TL nian tenke responde ba dezafiu sira ne'ebé iha ninia implementasaun no estrutura iha dimensaun tolu:

- Implementasaun - mobilizasaun husi autór relevante sira ba implementasaun proposta ordenamentu, medida, asaun sira no mós ba diseminasaun prátika di'ak sira;
- Monitorizasaun - akompañamentu sistemátiku no relatóriu kontínuadu kona-ba implementasaun PNOT-TL no ninia proposta planeamentu, ho kolaborasaun husi entidade sira ne'ebé responsavel ba área polítika publika oin-oin;
- Avaliasaun - análise ba realizasaun, rezultadu no efeitu husi medida polítika sira no kondisaun sira ba implementasaun, avaliasaun ba dinámika teritorial hare ba objetivu polítika no objetivu nasional sira, ho partisipasaun no envolvimentu husi entidade relevante oin-oin.

Iha kuadru ida-ne'e nia laran, MPO iha papél sentráal ida, no ba objetivu ida-ne'e tenke mobiliza parte interesada oin-oin ho kompetensia relevante sira liuhosi artikulasaun institusionál ida ne'ebé foka liu ba implementasaun, monitorizasaun no avaliasaun Planu nian. Aleinde asegura implementasaun Planu ne'e nian iha ámbitu atribuisaun no kompeténsia sira, MPO tenke kria plataforma sira ba artikulasaun ho setór relevante sira seluk, artikulasaun ho munisípiu sira ba implementasaun asaun sira ne'ebé planeadu no kumprimentu ba norma sira iha eskala munisípiu no infra-munisipal, buka fonte finansiamentu no mós mobiliza sosiedade.

**Estrutura Jestaun PNOT-TL** nu'udar órgaun multisektoral ida-ne'ebé lidera husi MPO ho objetivu sira tuir mai nee:

- Estimula implementasaun asaun sira ne'ebé kompostu husi ida-ne'e no partisipasaun entidade sira ne'ebé responsavel ba ezelesaun;
- Asegura koleasaun no prosesamentu informasaun kona-ba evolusaun implementasaun PNOT-TL nian durante período vijensia;
- Posibilita análise ba desviu ezelesaun relasiona ho programa no adopsaun medida koretiva sira;
- Priende kualkér lakuna no klarifika dúvida sira ne'ebé bele mosu iha konteúdu planu nian.



Estrutura Jestaun ida-ne'e integra órgaun rua ne'ebé diferente:

- **Komisaun Akompañamentu;**
- **Gabinete Tékniku Akompañamentu no Monitorizasaun.**

**Komisaun Monitorizasaun** mak estrutura representasaun no artikulaun institusionál entre entidade oin-oin ne'ebé envolve iha implementasaun Planu, ne'ebé lidera husi MPO no ne'ebé inklui órgaun sira seluk ne'ebé esensíal ba implementasaun, monitorizasaun no avaliasaun PNOT-TL nian, mak hanesan:

- Ministeriu Obras Publikas, ba kompeténsia sira ne'ebé nia ezerse, entre sira seluk, iha área sira kona-ba obra publika, abitasaun, ezekusaun planeamentu urbanu, iha koordinasaun ho MPO;
- Ministeriu Administrasaun Estatal, ba kompeténsia sira ne'ebé nia asume iha dominiu dezenvolvimentu lokál no rural;
- Ministeriu Agrikultura no Peska, ba kompeténsia sira ne'ebé asume ona iha implementasaun no continuidade programa dezenvolvimentu rurál sira, iha dezeñu no ezekusaun polítika sira ba dezenvolvimentu agrikultura, pekuária, peska no akikultura, iha área jestaun rekursu naturál sira, rekursu florestal no basia hidrografika sira, protesaun no konservasaun natureza no biodiversidade, no jestaun área protejida sira;
- Ministeriu Turizmu, Komersiu no Industria, iha dominiu atu promove zona estratéjika sira ba dezenvolvimentu turistik, komersiál ka industrial;
- Ministeriu Interior, ba nia kompeténsia iha área protesaun sivíl no jestaun risku naturál sira;
- Ministeriu Saude, Edukasaun, Juventude no Desportu, Ensinu Superior, Siensia no Kultura, ba kompeténsia ne'ebé sira iha ho programa rede ekipamentu sosiál sira;
- Ministeriu Transporte no Komunikaun iha dominiu ida-idak;
- Ministeriu Petroleu no Minerais ba nia responsabilidade iha dezeñu no implementasaun polítika enerjetika no jestaun rekursu minerál sira;
- Sekretariu Estadu Ambiente, ba kompeténsia sira ne'ebé nia asume iha área atividade protesaun ambientál no promosaun polítika, prosedimentu no padraun sira ba dezenvolvimentu sustentavel.

Komisaun ne'e tenke prezide husi Ministru Planu no Ordenamentu no tenke hala'o sorumutuk periodiku (semestral ka anual) hodi analiza no avalia implementasaun PNOT-TL nian, hodi define matadalan no foti desizaun ba introdusaun medida koretiva sira ne'ebé prova nesesáriu atu asegura ezekusaun Asaun sira ne'ebé programa ona. Tinan-tinan, Komisaun Monitorizasaun tenke halo avaliasaun kompletu no globál ida kona-ba nivel implementasaun PNOT-TL nian, hodi define ajustamentu no korrije sira ne'ebé provadu esensíal ba susesu finál husi ninia implementasaun. Iha kontestu ida nee, Komisaun Monitorizasaun tenke halo análise ida no define fila-fali prioridade sira husi Asaun oin-oin ne'ebé konstitui Planu nee, hodi informa kona-ba eventuál reallokasaun rekursu sira.

**Gabinete Tékniku Akompañamentu no Monitorizasaun** nian mak órgaun tékniku multisetorál ne'ebé dedikadu de'it ba monitorizasaun ezekusaun Planu nian, ne'ebé integra iha Diresaun Nasional Ordenamentu Espasial no iha Diretor Nasional nia responsabilidade ne'ebé nia relata. Sei integra entidade sira ne'ebé envolve diretamente iha implementasaun Asaun Prinsipal sira ne'ebé prevee iha PNOT-TL.

Gabinete Tékniku ne'e sei responsavel ba halibur, prosesa, no analiza indikadór ezekusaun/adekuasaun, identifika, no avalia kualkér desviu signifikante husi Programa Asaun no MNOT-TL nian, propoin medida koretiva ba entidade sira ne'ebé responsavel ba ezekusaun Programa Asaun no preparasaun ba sorumutuk



sira husi Komisaun Monitorizasaun. Nia mós sei responsavel ba elaborasaun no disseminasaun Relatoriu Estadu Ordenamentu Teritoriu nian, tinan-tinan, ne'ebé sei rezumu rezultadu interkalar husi prosesu avaliasaun no monitorizasaun, no mós desizaun retifikativu sira ne'ebé mai husi Komisaun Monitorizasaun.

Gabinete Tekniku Akompañamentu no Monitorizasaun tenke halo sorumutuk kada fulan neen. Karik prezisa, nia bele hala'o sorumutuk interkalar sira no propoin ba Diretor Nasional atu hala'o sorumutuk estraordináriu sira husi Komisaun Monitorizasaun hodi rezolve situasaun sira ne'ebé perigu tebes ba implementasaun Programa Asaun no MNOT-TL.

Bazeia ba servisu ne'ebé hala'o husi Estrutura Jestaun PNOT-TL, MPO sei halo revizaun ba PNOT-TL iha períodu vijensia nian ka bainhira monitorizasaun no akompañamentu konklui katak iha mudansa substansial iha kontestu estratéjiku ne'ebé determina opsaun prinsipál sira husi Planu.





## INDISE TABELA SIRA

Tabela 2-1 Asaun hosi Domíniu Estruturante tuir tipolojia .....	15
Tabela 2-2 – Asaun sira tuir Domíniu Estruturante tuir nível importánsia ba MNOT-TL.....	16
Tabela 2-3 – Asaun sira hodi Domíniu Estruturante tuir nia prioridade.....	17
Tabela 2-4 – Kuadru Global ba Asaun PNOT-TL nian .....	19
Tabela 2-5 – Asaun tuir entidade responsável .....	29
Tabela 3-1 – Resposta hosi medida sira ba dezafiu Domíniu Ambiental nian no relasaun ho componente sira MNOT-TL nian .....	41
Tabela 3-2 – Asaun tuir medida planeamentu hosi Domíniu Ambiental.....	43
Tabela 3-3 – Resposta medida sira ba dezafiu Dominiu Rede Urbana no Povoamentu Rural nian no relasaun ho componente sira MNOT-TL nian.....	69
Tabela 3-4 – Asaun sira tuir Medida Planeamentu Dominiu Rede Urbana no Povoamentu Rural .....	73
Tabela 3-5 – Resposta medida ba dezafiu Dominiu Produtivu no relasaun ho componente MNOT-TL nian .....	119
Tabela 3-6 - Ações por Medida de Planeamento do Dominiu Produtivu .....	121
Tabela 3-7 – Resposta medida sira ba dezafiu iha Dominiu Infraestrutura no Ekipamentu no ho componente sira MNOTL-TL nian.....	147
Tabela 3-8 - Asaun sira tuir medida planeamentu iha Dominiu Infraestrutura no Ekipamentu sira .....	150
Tabela 3-9 – Asaun tuir medida planeamentu Dominiu Institucional no Organizativu nian .....	177

## INDISE GRÁFIKU SIRA

Gráfiku 2-1 – Asaun hosi Domíniu Estruturante .....	14
Gráfiku 2-2 – Asaun sira tuir nia tipolojia .....	15
Gráfiku 2-3 – Asaun sira tuir nível importánsia .....	16
Gráfiku 2-4 – Asaun sira tuir prioridade .....	17

## INDISE FIGURA SIRA

Figura 1-1 - Relasaun entre dezafiu, liña ba desenvolvimentu, componente modelu, proposta, medida, norma no Asaun sira .....	9
Figura 1-2 – Ficha ba Asaun (ezemplu) .....	11

Figura 2-1 – Asaun tuir medida Planu no Domíniu Estruturante..... 13